

JAVNA USTANOVA ZA UPRAVLJANJE ZAŠTIĆENIM PODRUČJIMA I  
DRUGIM ZAŠTIĆENIM DIJELOVIMA PRIRODE NA PODRUČJU ŠIBENSKO  
KNINSKE ŽUPANIJE „PRIRODA“



JAVNA USTANOVA „NACIONALNI PARK KRKA“

KLASA: 030-05/23-05/01  
UR.BROJ: 2182-1-49-02/1-23-4  
Šibenik, 05. lipnja 2023. godine

# IZVJEŠĆE

o javnoj raspravi o prijedlogu Plana upravljanja područjem  
ekološke mreže Ušće Krke i pridruženim zaštićenim  
područjima (PU 6077)  
za period 2023. – 2032.



Razvoj okvira za  
upravljanje ekološkom  
mrežom NATURA 2000



**EUROPSKI STRUKTURNI  
I INVESTICIJSKI FONDOVI**



**Operativni program  
KONKURENTNOST  
I KOHEZIJA**



Europska unija  
Zajedno do fondova EU

Projekt „Razvoj okvira za upravljanje ekološkom mrežom Natura 2000“  
sufinanciran je iz Europskog kohezijskog fonda kroz Operativni program Konkurentnost i kohezija.

## SADRŽAJ

1	OPĆE INFORMACIJE .....	2
1.1	Podaci po predmetu javne rasprave .....	2
1.2	Podaci o javnom uvidu i javnom izlaganju .....	2
2	OČITOVANJA, PRIJEDLOZI, PRIMJEDBE NA PRIJEDLOG PLANA UPRAVLJANJA .....	3
3	PRILOZI .....	7
3.1	Preslik Odluka UPRAVOG VIJEĆA o upućivanju prijedloga Plana upravljanja na Javnu raspravu .....	7
3.1.1	JU Priroda ŠKŽ .....	<b>Pogreška! Knjižna oznaka nije definirana.</b>
3.1.2	JU NP Krka .....	9
3.2	Preslik Poziva/Obavijesti o provođenju javne rasprave prijedloga plana upravljanja na službenim internetskim stranicama javnih ustanova .....	11
3.2.1	JU Priroda ŠKŽ .....	11
3.2.2	JU NP Krka .....	13
3.3	Preslik Zapisnika s Javnog izlaganja o prijedlogu plana upravljanja .....	15

# 1 OPĆE INFORMACIJE

Na temelju čl. 56a i 138. stavak 6. Zakona o zaštiti prirode (NN 80/13, 15/18, 14/19 i 127/19) te članka 16. Statuta Javne ustanove Priroda Šibensko – kninske županije, Upravno vijeće JU Priroda ŠKŽ na 31. sjednici održanoj 29. ožujka 2023. godine te članka 14. stavak 1. točke 3. i 12. Statuta Javne ustanove „Nacionalni park Krka“, Upravno vijeće JU NP Krka na 48. sjednici održanoj 17. ožujka 2023. godine, donijelo je Odluku o upućivanju prijedloga Plana upravljanja područjem ekološke mreže Ušće Krke i pridruženim zaštićenim područjima (PU 6077) na Javnu raspravu. (**Prilog 3.1**)

## 1.1 PODACI PO PREDMETU JAVNE RASPRAVE

Plan upravljanja područjem ekološke mreže Ušće Krke i pridruženim zaštićenim područjima (PU 6077) izrađen je u okviru projekta „Razvoj okvira za upravljanje ekološkom mrežom Natura 2000“ sufinanciranog iz Europskog kohezijskog fonda kroz Operativni program Konkurentnost i kohezija. Stručna podrška izradi Plana upravljanja osigurana je kroz ugovor „805/02-19/15JN: Usluga izrade planova upravljanja područjima ekološke mreže Natura 2000 i zaštićenim područjima - Grupa 5: izrada planova upravljanja iz skupine 5“.

- Naručitelj usluge: Ministarstvo gospodarstva i održivog razvoja
- Izvršitelj: Udruga za prirodu, okoliš i održivi razvoj Sunce; Udruga BIOM; SAFEGE d.o.o.
- Jedinica za provedbu projekta: WYG savjetovanje d.o.o.
- Nositelj izrade Plana upravljanja: Javna ustanova Priroda Šibensko- kninske županije
- Ostali izrađivači Plana upravljanja: Javna ustanova „Nacionalni park Krka“

Prema Smjernicama za planiranje upravljanja zaštićenim područjima i/ili područjima ekološke mreže (Verzija 1.1. UNDP, 2020), Ministarstva gospodarstva i održivog razvoja, a sukladno odredbama Zakona o zaštiti okoliša (NN 80/14) i Uredbe o informiranju i sudjelovanju javnosti i zainteresirane javnosti u pitanjima zaštite okoliša (NN 64/08) na službenim stranicama Javnih ustanova objavljen je *Poziv na javnu raspravu od 4. travnja do 4. svibnja 2023. odnosno Obavijest o provođenju javne rasprave za Plan upravljanja područjem ekološke mreže Ušće Krke i pridruženim zaštićenim područjima* odnosno kojom je javnost i zainteresirana javnost informirana o vremenskom trajanju javne rasprave, načinu sudjelovanja javnosti s prijedlozima, mišljenjima i primjedbama, javnom uvidu u prijedlog Plana upravljanja te terminu održavanja Javnog izlaganja (**Prilog 1.1**).

## 1.2 PODACI O JAVNOM UVIDU I JAVNOM IZLAGANJU

Tijekom javne rasprave, javnosti i zainteresiranoj javnosti je omogućen uvid u prijedlog Plana upravljanja i to na službenim internetskim stranicama Javnih ustanova ili u njihovim službenim prostorijama.

Javno izlaganje u sklopu javne rasprave o prijedlogu Plana upravljanja, održano je 26. travnja 2023., u prostorijama Gradske knjižnice „Juraj Šižgorić“ u Šibeniku (Poljana 6, 22 000 Šibenik) s početkom u 11:00 sati uz organizirani prijenos u živo (live streaming) na službenim facebook

stranicama Šibensko – kninske županije i Javne ustanove Priroda Šibensko – kninske županije. O javnom izlaganju sastavljen je Zapisnik (**Prilog 1.1**). Sastavni dio zapisnika je i evidencija prisutnih na javnom izlaganju.

## 2 OČITOVANJA, PRIJEDLOZI, PRIMJEDBE NA PRIJEDLOG PLANA UPRAVLJANJA

U roku označenom u objavi javne rasprave na prijedlog Plana upravljanja zaprimljeno je 14 očitovanja, prijedloga ili primjedbi od strane:

- Ministarstvo poljoprivrede, Uprava ribarstva
- Grad Šibenik

Prijepis zaprimljenih očitovanja, prijedloga i primjedbi s odgovorima nalazi se u nastavku:

Red. br.	Podnositelj	Očitovanja, prijedlozi, primjedbe	Odgovor
JR-1	mr.sc. Ante Mišura - Ministarstvo poljoprivrede, Uprava ribarstva	Na str. 34. u drugom odlomku poglavlja 2.7.2. <i>Marikultura i ribarstvo</i> , naveden je podatak o broju važećih dozvola za akvakulturu na području Ušća Krke na datum 02.07.2021. S obzirom na protek vremena navedeni je podatak potrebno zamijeniti recentnijim, koristeći isti izvor – Registar dozvola u akvakulturi koji je dostupan na web stranici Uprave ribarstva Ministarstva poljoprivrede ( <a href="https://ribarstvo.mps.hr/default.aspx?id=415">https://ribarstvo.mps.hr/default.aspx?id=415</a> ) i kontinuirano se ažurira	<b>PRIHVAĆA SE</b>
JR-2	mr.sc. Ante Mišura - Ministarstvo poljoprivrede, Uprava ribarstva	Na str. 42. identificirani su najznačajniji pritisci očuvanju prirodnih vrijednosti ušća Krke. Razumijemo da su navedeni pritisci rezultat razmišljanja dionika, no ipak želimo naglasiti da ribolov pridnenom povlačnom mrežom kočom nije dozvoljen na predmetnom području. Također, sva plovila koja obavljaju ribolov pridnenom povlačnom mrežom kočom kao i obalnim mrežama potegačama opremljena su sustavom za satelitsko praćenje plovila što omogućuje nadzor i kontrolu takvih plovila u stvarnom vremenu i njihovu poziciju tijekom ribolova.	<b>PRIMLJENO NA ZNANJE</b>
JR-3	mr.sc. Ante Mišura - Ministarstvo poljoprivrede, Uprava ribarstva	Na str.59. pod naslovom <i>POSEBNI CILJ AD: Očuvano povoljno stanje ostalih značajnih vrsta i staništa ušća Krke</i> uočavamo u prvoj rečenici pozivanje na Pravilnik o posebnim staništima riba i drugih morskih organizama i regulaciji ribolova u Velebitskom kanalu, Novigradskom i Karinskom moru, Prokljanskom jezeru, Marinskom zaljevu i Neretvanskom kanalu (NN 148/2004) Ministarstva poljoprivrede, šumarstva i vodnoga gospodarstva. Upućujemo da je navedeni propis stavljen izvan snage te je ribolov u Prokljanskom jezeru koje je prepoznato kao područje ribolovnog mora s posebnom regulacijom ribolova reguliran Pravilnikom o obavljanju ribolova u zaštićenim područjima, posebnim staništima i područjima s posebnom regulacijom ribolova (Narodne novine br. 125/20) kojeg je donijelo Ministarstvo poljoprivrede. Ribolov u Prokljanskom jezeru dozvoljeno je obavljati	<b>PRIHVAĆA SE</b>

Red. br.	Podnositelj	Očitovanja, prijedlozi, primjedbe	Odgovor
		<p>plivaricom ciplaricom, plivaricom oližnicom, potegačom oližnicom, mrežama stajaćicama, vršama za lov ribe, udičarskim ribolovnim alatima, ostima sa i bez upotrebe osvjetljenja, sakupljanje školjaka ronjenjem na dah u športskom i rekreacijskom ribolovu te upotreba podvodne puške u športskom ribolovu. Rijeka Guduća i akvatorij ušća rijeke Guduće omeđen spojnicom rt Peluča – rt Stinička sukladno navedenom propisu spada u posebno stanište u kojem je dozvoljen ribolov povrazima, stajaćim parangalima, vršama za lov ribe, i ostima sa i bez upotrebe osvjetljenja pri čemu je definirano ograničenje u broju alata koji je dozvoljeno koristiti. U skladu s navedenim, a obzirom da je ribolov u području Prokljana dozvoljen i reguliran te da niti jedna informacija navedena u izričaju ne sugerira da se uistinu radi o ilegalnom ribolovu, molimo da u potpunosti izbrišete dio teksta koji glasi: <i>Međutim, ilegalan ribolov i dalje je vrlo prisutan na ovom području. Naime, na području Prokljanskog jezera i rijeke Guduće lov i krivolov se intenzivno provodi u što smo se uvjerali tijekom monitoringa ptica u sklopu projekta „NATURA DRNIŠ“ – Održivi razvoj drniške prirodne baštine pod ekološkom mrežom Natura 2000 HR1000026 Krka i okolni plato. Tijekom istraživanja zabilježen je noćni (pod svijećom) i dnevni ribolov na području ušća rijeke Guduće i od strane lokalnog stanovništva, a zalaženje u područje tršćaka općenito negativno utječe na ptice koje tu borave, a posebno u vrijeme gniježdenja.</i></p>	
JR-4	mr.sc. Ante Mišura - Ministarstvo poljoprivrede, Uprava ribarstva	<p>U posljednjem odlomku na str.59. ribolov navodi se: <i>U komunikaciji s lokalnim stanovništvom koje živi uz obale Prokljana, na području bliže ušću Guduće, doznalo se da opasnost predstavlja nekontrolirani ribolov... . Obzirom da je ribolov na tom području reguliran kako je gore navedeno, uz značajne restrikcije, predlažemo da se ovakve i slične paušalne i neutemeljene tvrdnje brišu iz dokumenta. Kako bi se ipak prepoznala zabrinutost lokalne zajednice, rečenicu predlažemo preformulirati kako slijedi: „Lokalno stanovništvo koje živi uz obale Prokljana iskazuje zabrinutost zbog moguće pojave nekontroliranog ribolova te prepoznaje potrebu provedbe redovite kontrole i nadzora ribolovnih aktivnosti u području Prokljanskog jezera kako bi se osiguralo da se u potpunosti provodi propisana regulacija ribolovnih aktivnosti... .“</i></p>	<b>PRIHVAĆA SE</b>
JR-5	mr.sc. Ante Mišura - Ministarstvo poljoprivrede, Uprava ribarstva	<p>Na str. 113 po naslovom <i>IID Podzona područja s posebnom regulacijom ribolova i posebnog staništa</i> drugu rečenicu predlažemo izmijeniti s obzirom da su posebna staništa i područja s posebnom regulacijom ribolova, a ne Zakonom morskom ribarstvu, kako se u tekstu navodi, pri čemu ističemo da Prokljansko jezero spada u područje s posebnom regulacijom ribolova.</p>	<b>PRIHVAĆA SE</b>

Red. br.	Podnositelj	Očitovanja, prijedlozi, primjedbe	Odgovor
JR-6	mr.sc. Ante Mišura - Ministarstvo poljoprivrede, Uprava ribarstva	Osim toga u drugom odlomku na str. 113 rečenicu koja glasi: <i>Prema kazivanjima lokalne zajednice ovo područje je pod visokim pritiskom legalnog, ali i ilegalnog ribolova te ilegalnog sidrenja</i> predložemo izmijeniti ili brisati u potpunosti obzirom da je riječ o paušalnim tvrdnjama te je nejasno temeljem kojih saznanja se može zaključati da je riječ o ilegalnom ribolovu i jačini pritiska.	<b>PRIHVATA SE</b>
JR-7	mr.sc. Ante Mišura - Ministarstvo poljoprivrede, Uprava ribarstva	Na str. 115. u odlomku <i>IIID Podzona akvakulture</i> navedeno je da se ne planira povećanje uzgoja, što smatramo nedovoljno jasnim izričajem (radi li se o količinskom povećanju proizvodnje ili o povećanju koncesioniranog područja za akvakulturu) te ga je potrebno preformulirati i argumentirati.	<b>PRIHVATA SE</b>
JR-8	mr.sc. Ante Mišura - Ministarstvo poljoprivrede, Uprava ribarstva	Nadalje, mišljenja smo da zadnja rečenica ovog odlomka sadrži paušalne i neprimjerene navode (o kakvoj (ne)prijavi uzgojenih školjaka i kome riječ, rad kojih inspektora bi trebalo poticati?) te ju u ovakvom obliku smatramo potrebnim brisati, odnosno alternativno preformulirati na način da se naglasak stavi na poticanje suradnje između svih dionika relevantnih za djelatnost akvakulture u području obuhvata ovog Prijedloga Plana.	<b>PRIHVATA SE</b>
JR-9	mr.sc. Ante Mišura - Ministarstvo poljoprivrede, Uprava ribarstva	Obzirom da posebni propis kojim se definiraju ciljevi i mjere očuvanja za područje Ušće Krke nije stupio na snagu, a u obvezi izbjegavanja mogućeg prejudiciranja čitavog procesa i nejasnoća u budućnosti, tražimo da se na str.102. u poglavlju 4.5. RELACIJSKA TABLICA IZMEĐU CILJEVA, MJERA OČUVANJA I AKTIVNOSTI UPRAVLJANJA jasno navede kako je riječ o relacijskoj tablici koja sadrži <b>prijedloge</b> ciljeva i mjera očuvanja na predmetnom području, a ne o objavljenom dokumentu i usvojenim ciljevima i mjerama očuvanja.	<b>PRIHVATA SE</b>
JR-10	mr.sc. Ante Mišura - Ministarstvo poljoprivrede, Uprava ribarstva	U skladu s predloženim izmjenama u ovom dopisu potrebno je napraviti izmjene i u Poglavlju 5. LITERATURA	<b>PRIHVATA SE</b>

<b>Red. br.</b>	<b>Podnositelj</b>	<b>Očitovanja, prijedlozi, primjedbe</b>	<b>Odgovor</b>
JR-11	Madlena Roša Dulibić, dipl.ing.arh, Grad Šibenik	U točki 2.7.3. u područjima mora obuhvaćenim ovim planom upravljanja, uz luku Šibenik navode se tri luke za javni promet županijskog značaja: Zaton, Raslina i Skradin (Župan D., Zwicker Kompar G., 2009.) međutim iste nemaju status luke za javni promet županijskog značaja, već isti ima samo Luka Šibenik.	<b>PRIHVAĆA SE</b>
JR-12	Madlena Roša Dulibić, dipl.ing.arh, Grad Šibenik	U točki 2.7.3. koja se odnosi na Pomorski i nautički promet, navodi se da je „najveća gustoća prometa je u kanalu Sv. Ante, kroz kojeg prođe približno jedno plovilo u minuti. Uvale Minerska i Škar u kanalu sv. Ante, u neposrednoj blizini tvrđave sv. Nikole, su iznimno atraktivne za sidrenje nautičara, no u njima ne postoji odgovarajuća infrastruktura, te osobito odgovarajuća pristaništa za manja plovila. To otvara problem za smještaj plovila onih koji do Minerske, kao centralne točke za obilazak tvrđave, dolaze vlastitim plovilima (Lučić T., 2019.)“. Ukoliko i prijedlog plana valorizira navedene uvale kao iznimno atraktivne za sidrenje nautičara, mišljenja smo da to nije prostor prikladan za taj vid gospodarskog korištenja, s obzirom da se radi o prostoru visoke vrijednosti koji se dovodi u pitanje zbog velikog prometa i mogućeg onečišćenja.	<b>PRIHVAĆA SE</b>
JR-13	Madlena Roša Dulibić, dipl.ing.arh, Grad Šibenik	U točki 2.7.3. koja se odnosi na Pomorski i nautički promet, navodi se ispod Tablice 6. da se na području grada Šibenika nalazi 6 luka, isti navod ne bi bio ispravan, s obzirom da se na području Grada Šibenika koji je u obuhvatu predmetnog Plana nalaze 3 luke kojima upravlja Županijska lučka uprava: Zaton, Raslina i Šibenik i Luka Šibenik kojom upravlja Lučka uprava Šibenik	<b>PRIHVAĆA SE</b>
JR-14	Madlena Roša Dulibić, dipl.ing.arh, Grad Šibenik	U točki 2.7.3. koja se odnosi na Pomorski i nautički promet, u nastavku je netočno navedeno da je Mandalina gradska marina	<b>PRIHVAĆA SE</b>



## 3 PRILOZI

### 3.1 PRESLIK ODLUKA UPRAVOG VIJEĆA O UPUĆIVANJU PRIJEDLOGA PLANA UPRAVLJANJA NA JAVNU RASPRAVU

#### 3.1.2 JU Priroda ŠKŽ



UPRAVNO VIJEĆE  
KLASA: 007-04/23-01/6  
URBROJ: 2182-52-23-3  
Šibenik, 29. ožujka 2023. godine

Na temelju članaka 56a i 138. stavak 6. Zakona o zaštiti prirode („Narodne novine“ brojevi 80/13, 15/18, 14/19 i 127/19) te članka 16. Statuta Javne ustanove Priroda Šibensko – kninske županije, Upravno vijeće na 31. sjednici održanoj 29. ožujka 2023. godine donosi

**ODLUKU  
O UPUĆIVANJU PRIJEDLOGA PLANA UPRAVLJANJA  
PODRUČJEM EKOLOŠKE MREŽE UŠĆE KRKE I PRIDRUŽENIM ZAŠTIĆENIM  
PODRUČJIMA (PU 6077)  
NA JAVNU RASPRAVU**

**I.**

Ovom Odlukom omogućuje se sudjelovanje javnosti i zainteresirane javnosti u postupku izrade Plana upravljanja područjem ekološke mreže HR3000171 Ušće Krke i zaštićenih područja Značajni krajobraz Kanal – Luka i Značajni krajobraz Krka – donji tok čije se granice dijelom preklapaju s granicama Nacionalnog parka Krka.

Prijedlog plana upravljanja iz točke I. upućuje se na javnu raspravu koja uključuje objavu na internetskim stranicama, javni uvid i javno izlaganje.

**II.**

Javnu raspravu iz točke II. koordinira i provodi Javna ustanova Priroda Šibensko – kninske županije za područja izvan Nacionalnog parka Krka (u daljnjem tekstu: Javna ustanova).

U svrhu provedbe javne rasprave Javna ustanova daje obavijest o provođenju javne rasprave na svojoj službenoj internetskoj stranici te po mogućnosti i na internetskim stranicama ostalih partnera najkasnije 8 (osam) dana prije početka javne rasprave.

Obavijest o provođenju javne rasprave će sadržavati:

- naznaku predmeta javne rasprave,
- datum početka i datum završetka javne rasprave,
- mjesto i vrijeme obavljanja javnog uvida,
- mjesto i vrijeme održavanja javnog izlaganja,
- rok u kojem će javnost Javnoj ustanovi moći dostaviti svoja mišljenja, prijedloge i primjedbe na predmet javne rasprave.

**III.**

Javna rasprava će započeti 07. travnja i trajati do 07. svibnja 2023. godine.

Prilaz tvornici 39 22000 Šibenik–HR

T: +385 22 218 462 zastitaprirode@zpv-sibenik.hr www.priroda-skz.hr

OIB: 95903273622 IBAN: HR5323900011500209065

#### IV.

Tijekom javne rasprave, javnosti i zainteresiranoj javnosti biti će omogućen **uvid** u Prijedlog plana upravljanja područjem ekološke mreže ušće Krke i pridruženim zaštićenim područjima i to:

- a) na službenoj internetskoj stranici Javne ustanove i po mogućnosti i na internetskim stranicama ostalih zainteresiranih dionika,
- b) u prostorijama Javne ustanove radnim danom od 11 do 14 sati.

#### V.

**Javno izlaganje** o Prijedlogu plana upravljanja područjem ekološke mreže ušće Krke i pridruženim zaštićenim područjima održati će se dana 26. travnja 2023. godine s početkom u 11 sati u prostorijama Gradske knjižnice „Juraj Šižgorić“ na adresi Poljana 6, 22 000 Šibenik.

#### VI.

**Prijedlozi, mišljenja i primjedbe** javnosti na Prijedlog plana upravljanja područjem ekološke mreže ušće Krke i pridruženim zaštićenim područjima moći će se:

- a) upisati u knjigu primjedbi koja će biti izložena na mjestu javnog uvida,
- b) davati u zapisnik za vrijeme javnog izlaganja,
- c) dostaviti zaključno s posljednjim danom javne rasprave u pisanom obliku
  - a. elektronskom poštom na adresu: [zastitapriode@zpv-sibenik.hr](mailto:zastitapriode@zpv-sibenik.hr) i [tdragutin@zpv-sibenik.hr](mailto:tdragutin@zpv-sibenik.hr) ili
  - b. na adresu Javne ustanove Prilaz tvornici 39, 22000 Šibenik.

Svi prijedlozi, mišljenja i primjedbe koji ne budu dostavljeni u roku i čitko napisani, neće se uzeti u obzir.

#### VII.

Ova Odluka stupa na snagu danom donošenja i biti će objavljena na službenoj internetskoj stranici Javne ustanove.



Predsjednik upravnog vijeća:

Tonći Restović, dipl.iur

Prilaz tvornici 39 22000 Šibenik—HR

T: +385 22 218 462 [zastitapriode@zpv-sibenik.hr](mailto:zastitapriode@zpv-sibenik.hr) [www.priroda-skz.hr](http://www.priroda-skz.hr)

OIB: 95903273622 IBAN: HR5323900011500209065

### 3.1.1 JU NP Krka



**KRKA**  
Nacionalni park  
National Park

JAVNA USTANOVA "NACIONALNI PARK KRKA"  
T +385 (0)22 201 777  
F +385 (0)22 336 836  
E info@npk.hr

W www.np-krka.hr  
A Trg Ivana Pavla II. br. 5, 22000 Šibenik  
IBAN HR302402006100791766  
OIB 67969498372

KLASA: 007-03/23-07/03  
URBROJ: 2182-1-49-08/1-23-10  
Šibenik, 17. ožujka 2023.

Na temelju članka 56.a i 138. stavak 6. Zakona o zaštiti prirode („NN“ br. 80/13, 15/18, 14/19 i 127/19), te članka 14. stavak 1. točke 3. i 12. Statuta Javne ustanove „Nacionalni park Krka“, Upravno vijeće na svojoj 48. sjednici održanoj dana 17. ožujka 2023., donijelo je sljedeću

**ODLUKU  
O UPUĆIVANJU PRIJEDLOGA PLANA UPRAVLJANJA  
PODRUČJEM EKOLOŠKE MREŽE UŠĆE KRKE I PRIDRUŽENIM ZAŠTIĆENIM PODRUČJIMA (PU 6077)  
NA JAVNU RASPRAVU**

**I.**

Ovom Odlukom omogućuje se sudjelovanje javnosti i zainteresirane javnosti u postupku izrade Plana upravljanja područjem ekološke mreže HR3000171 Ušće Krke i zaštićenih područja Značajni krajobraz Kanal – Luka i Značajni krajobraz Krka – donji tok čije se granice dijelom preklapaju s granicama Nacionalnog parka „Krka“. Prijedlog Plana upravljanja iz točke I. upućuje se na javnu raspravu koja uključuje objavu na internetskim stranicama, javni uvid i javno izlaganje.

**II.**

Javnu raspravu iz točke II. koordinira i provodi Javna ustanova „Nacionalni park Krka“ za područje unutar granice Nacionalnog parka „Krka“ (u daljnjem tekstu: Javna ustanova). U svrhu provedbe javne rasprave Javna ustanova daje obavijest o provođenju javne rasprave na svojoj službenoj internetskoj stranici te po mogućnosti i na internetskim stranicama ostalih partnera najkasnije 8 (osam) dana prije početka javne rasprave.

Obavijest o provođenju javne rasprave će sadržavati:

- naznaku predmeta javne rasprave,
- datum početka i datum završetka javne rasprave,
- mjesto i vrijeme obavljanja javnog uvida,
- mjesto i vrijeme održavanja javnog izlaganja,
- rok u kojem će javnost Javnoj ustanovi moći dostaviti svoja mišljenja, prijedloge i primjedbe na predmet javne rasprave.

**III.**

Javna rasprava će započeti 04. travnja i trajat će do 04. svibnja 2023.

**IV.**

Tijekom javne rasprave, javnosti i zainteresiranoj javnosti biti će omogućen **uvid** u prijedlog Plana upravljanja područjem ekološke mreže ušće Krke i pridruženim zaštićenim područjima i to:

- a) na službenoj internetskoj stranici Javne ustanove i po mogućnosti i na internetskim stranicama ostalih zainteresiranih dionika,
- b) u prostorijama Javne ustanove radnim danom od 11 do 14 sati.



**KRKA**  
Nacionalni park  
National Park

JAVNA USTANOVA "NACIONALNI PARK KRKA"

T +385 (0)22 201 777

F +385 (0)22 336 836

E info@npk.hr

W www.np-krka.hr

A Trg Ivana Pavla II. br. 5, 22000 Šibenik

IBAN HR3024020061100791766

OIB 67969498372

#### V.

**Javno izlaganje** o prijedlogu Plana upravljanja područjem ekološke mreže ušće Krke i pridruženim zaštićenim područjima održati će se dana 26. travnja 2023. s početkom u 11 sati u prostorijama Gradske knjižnice „Juraj Šižgorić“ na adresi Poljana 6, 22000 Šibenik.

#### VI.

**Prijedlozi, mišljenja i primjedbe** javnosti na prijedlog Plana upravljanja područjem ekološke mreže ušće Krke i pridruženim zaštićenim područjima moći će se:

- a) upisati u knjigu primjedbi koja će biti izložena na mjestu javnog uvida,
- b) davati u zapisnik za vrijeme javnog izlaganja,
- c) dostaviti zaključno s posljednjim danom javne rasprave u pisanom obliku
  - a. elektronskom poštom na adresu: info@npk.hr i [gordana.goreta@npk.hr](mailto:gordana.goreta@npk.hr) ili
  - b. na adresu Javne ustanove Trg Ivana Pavla II. br.5, 22000 Šibenik.

Svi prijedlozi, mišljenja i primjedbe koji ne budu dostavljeni u roku i čitko napisani, neće se uzeti u obzir.

#### VII.

Ova Odluka stupa na snagu danom donošenja i biti će objavljena na službenoj internetskoj stranici Javne ustanove.



Predsjednica Upravnog vijeća:

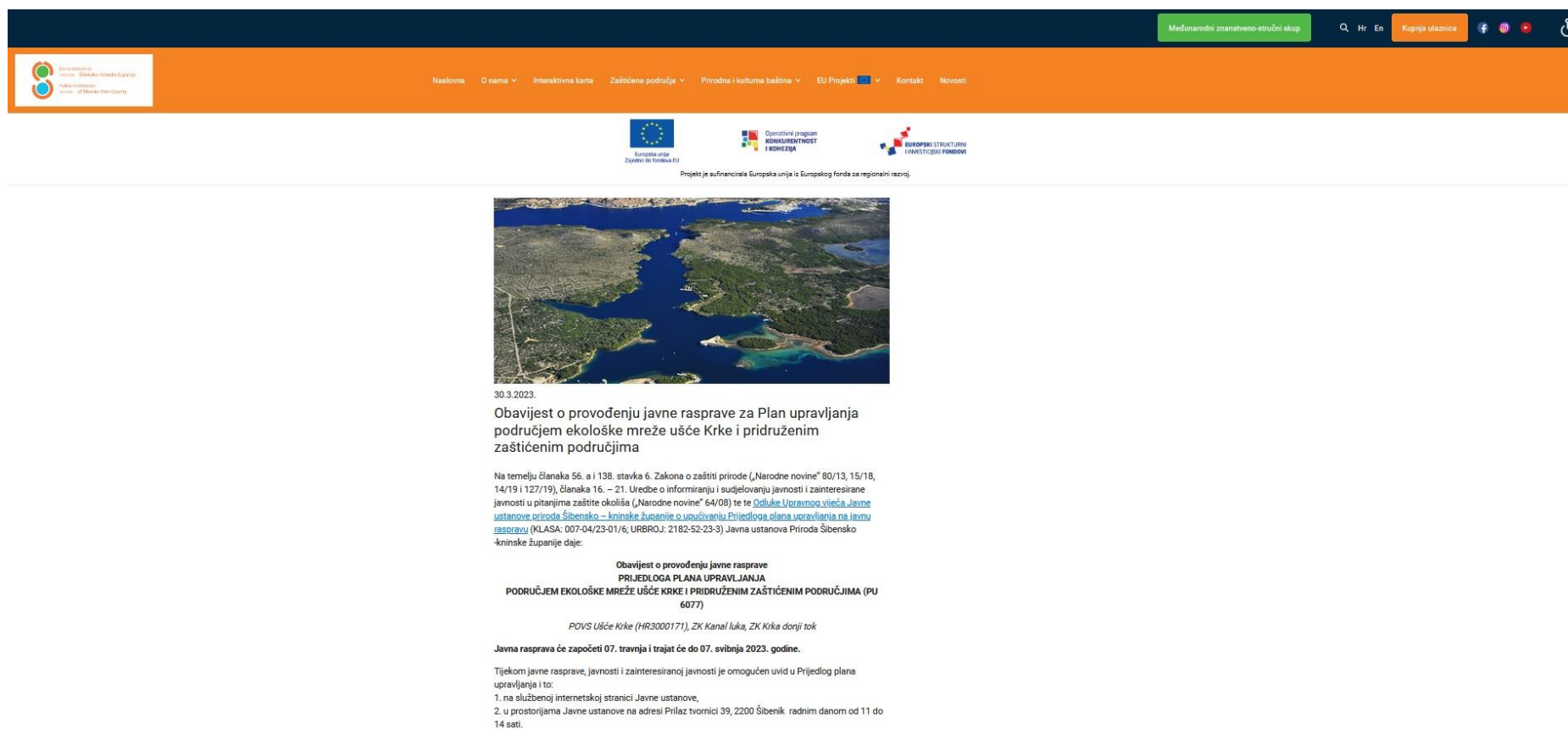
Anamarija Matac, dipl. ing. kem.

Dostaviti:

1. Ministarstvo gospodarstva i održivog razvoja, Uprava za zaštitu prirode, Radnička cesta 80, 10000 Zagreb
2. Udruga za prirodu, okoliš i održivi razvoj Sunce, Split, e-mail: [zrinka.jakl@sunce-st.org](mailto:zrinka.jakl@sunce-st.org) (preslika)
3. Javna ustanova Priroda Šibensko-kninske županije, Šibenik, e-mail: [tdragutin@zpv-sibenik.hr](mailto:tdragutin@zpv-sibenik.hr) (preslika)
4. Služba stručnih poslova zaštite, održavanja, očuvanja promicanja, korištenja i nadzora NP
5. Služba za financije, računov., invest. i invest. održavanje, te informat. analitičke poslove
6. Odsjek za odnose s javnošću (preslika)
7. Članovima Upravnog vijeća JU „NP Krka“ – svima (preslika)
8. Nella Slavica, dipl. oec., ravnateljica JU „NP Krka“ (preslika)
9. mr. sc. Gordana Goreta, rukovoditeljica Službe str. posl. zaštite... - stručna voditeljica JU „NP Krka“ (preslika)
10. Pismohrana

## 3.2 PRESLIK POZIVA/OBAVIJESTI O PROVOĐENJU JAVNE RASPRAVE PRIJEDLOGA PLANA UPRAVLJANJA NA SLUŽBENIM INTERNETSKIM STRANICAMA JAVNIH USTANOVA

### 3.2.1 JU Priroda ŠKŽ




Međunarodni znanstveno-stručni skup

Naslovna O nama Interaktivna karta Zaštićena područja Prirodna i kulturna baština EU Projekti Kontakt Novosti

Operativni program KONKURENTNOST I KOHIZIJA

EUROPSKI STRUKTURNI INSTRUMENTI ZA REGIONALNI RAZVOJ

Projekt je sufinancirala Europska unija iz Europskog fonda za regionalni razvoj.



30.3.2023.

**Obavijest o provođenju javne rasprave za Plan upravljanja područjem ekološke mreže ušće Krke i pridruženim zaštićenim područjima**

Na temelju članaka 56. a i 138. stavka 6. Zakona o zaštiti prirode („Narodne novine“ 80/13, 15/18, 14/19 i 127/19), članka 16. – 21. Uredbe o informiranju i sudjelovanju javnosti i zainteresirane javnosti u pitanjima zaštite okoliša („Narodne novine“ 64/08) te te [Odluke Upravnog vijeća Javne ustanove priroda Šibensko – kninske županije o upućivanju Prijedloga plana upravljanja na javnu raspravu](#) (KLASA: 007-04/23-01/6; URBROJ: 2182-52-23-3) Javna ustanova Priroda Šibensko – kninske županije daje:

**Obavijest o provođenju javne rasprave  
PRIJEDLOGA PLANA UPRAVLJANJA  
PODRUČJEM EKOLOŠKE MREŽE UŠĆE KRKE I PRIDRUŽENIM ZAŠTIĆENIM PODRUČJIMA (PU  
6077)**

*POVS Ušće Krke (HR3000171), ZK Kanal luka, ZK Krka donji tok*

Javna rasprava će započeti 07. travnja i trajat će do 07. svibnja 2023. godine.

Tijekom javne rasprave, javnosti i zainteresiranoj javnosti je omogućen uvid u Prijedlog plana upravljanja i to:

1. na službenoj internetskoj stranici Javne ustanove,
2. u prostorijama Javne ustanove na adresi Prilaz tvornici 39, 2200 Šibenik radnim danom od 11 do 14 sati.

Javno izlaganje o Prijedlogu plana upravljanja održati će se 26. travnja 2023. godine s početkom u 11 sati, u prostorijama Gradske knjižnice „Juraj Šižgorič“ na adresi Poljana 6, 22 000 Šibenik.

Svi zainteresirani koje žele sudjelovati na javnom izlaganju mogu se prijaviti na e-mail adresu [zastitapriode@zpv-sibenik.hr](mailto:zastitapriode@zpv-sibenik.hr), najkasnije do 21. travnja 2023. godine.

Prijedlozi, mišljenja i primjedbe javnosti na Prijedlog plana upravljanja moći će se:

1. upisati u knjigu primjedbi koja će biti izložena na mjestu javnog uvida,
2. davati u zapisnik za vrijeme javnog izlaganja,
3. dostaviti zaključno s posljednjim danom javne rasprave u pisanom obliku
  1. elektronskom poštom na adresu [zastitapriode@zpv-sibenik.hr](mailto:zastitapriode@zpv-sibenik.hr) i [tdragutin@zpv-sibenik.hr](mailto:tdragutin@zpv-sibenik.hr) ili
  2. poštom na adresu Javne ustanove Prilaz tvornici 39, 22000 Šibenik.

Svi prijedlozi, mišljenja i primjedbe koji ne budu dostavljeni u roku i čitko napisani, potpisani imenom i prezimenom fizičke osobe, odnosno nazivom pravne osobe s adresom podnositelja prijedloga ili primjedbe, neće se uzeti u obzir u pripremi izvješća o javnoj raspravi.

Preuzmite prijedlog PU klikom na sliku:



## PROJEKT

"Sadržaj web stranice isključiva je odgovornost Javne ustanove Priroda Šibensko-kninske županije"

Turistička valorizacija Kanala sv. Ante - 2. faza

[www.kanal-svetog-ante.com](http://www.kanal-svetog-ante.com)



Partneri projekta:



## KONTAKT

Javna ustanova Priroda Šibensko-kninske županije

Prilaz tvornici 39

HR - 22 000 Šibenik

Tel. +385 22 218 462

Fax: +385 22 218 331

e-mail: [zastitapriode@zpv-sibenik.hr](mailto:zastitapriode@zpv-sibenik.hr)

Izjava o pristupačnosti

## POVEZNICE

Europski strukturalni i investicijski fondovi  
Operativni program Konkurentnost i kohezija  
Središnja agencija za financiranje i ugovaranje  
Ministarstvo gospodarstva i održivog razvoja  
Bioportal

Zavod za zaštitu okoliša i prirode

Zakon o zaštiti prirode (Narodne novine 80/2013, 15/2018, 14/19, 127/19)

Zakon o pružanju usluga u turizmu (130/17, 25/19, 98/19, 42/20, 70/21)

### 3.2.2 JU NP Krka



**Plan upravljanja područjem ekološke mreže HR3000171 Ušće Krke i zaštićenih područja Značajni krajobraz Kanal – Luka i Značajni krajobraz Krka – donji tok, čije se granice dijelom preklapaju s granicama Nacionalnog parka „Krka“, upućen je na javnu raspravu**

Javna ustanova „Nacionalni park Krka“ provodi i koordinira javnu raspravu o Planu upravljanja područjem ekološke mreže HR3000171 Ušće Krke i zaštićenih područja Značajni krajobraz Kanal – Luka i Značajni krajobraz Krka – donji tok. Područja na koja se Plan odnosi nalaze se unutar granica Nacionalnog parka „Krka“ Plana.

Tijekom javne rasprave zainteresirana javnost prijedlog Plana upravljanja područjem ekološke mreže Ušće Krke i pridruženim zaštićenim područjima dobit će na uvid **na službenim mrežnim stranicama Javne ustanove i u prostorijama Javne ustanove radnim danom od 11 do 14 sati.**

Javna rasprava trajat će od 4. travnja do 4. svibnja 2023.

**Javno izlaganje** o prijedlogu Plana upravljanja područjem ekološke mreže Ušće Krke i pridruženim zaštićenim područjima održat će se u srijedu, 26. travnja 2023. u 11 sati u prostorijama Gradske knjižnice „Juraj Šižgorić“, na adresi Poljana 6, 22000 Šibenik.

**Prijedlozi, mišljenja i primjedbe** javnosti vezane za prijedlog Plana upravljanja područjem ekološke mreže Ušće Krke i pridruženim zaštićenim područjima moći će se:

1. upisati u knjigu primjedbi koja će biti izložena na mjestu javnog uvida
2. davati (da budu uneseni) u zapisnik za vrijeme javnog izlaganja
3. dostaviti u pisanom obliku zaključno s posljednjim danom javne rasprave
  1. elektronskom poštom na adresu: [info@npk.hr](mailto:info@npk.hr) i [goreta@npk.hr](mailto:goreta@npk.hr) ili
  2. na adresu Javne ustanove: Trg Ivana Pavla II. br.5, 22000 Šibenik.

Prijedlozi, mišljenja i primjedbe koji ne budu dostavljeni u roku i čitko napisani neće se uzeti u obzir.

[PU6077\\_V3\\_30.01.2023 za javnu raspravu](#)



## NOVOSTI

### JOŠ NOVOSTI IZ KATEGORIJE



24/05/2023

#### „Ljudi s Krke“ – serijal fotografija koji je pokrenuo NP „Krka“

Krka spaja generacije kroz vrijeme: Ispunili smo želju posjetiteljici Mirni Koloper poklonivši joj staru bakinu fotografiju koju je slučajno ugledala na izložbi fotografija „Žene s Krke“. Fotografiju joj je na Roškom slapu uručila Nella Slavica, ravnateljica JU „NP Krka“.



22/05/2023

#### Obnovimo zajedno biološku raznolikost

22. svibnja obilježavamo Međunarodni dan bioraznolikosti i Dan zaštite prirode u Hrvatskoj



20/05/2023

#### Radionica o razvoju programa praćenja stanja očuvanosti slatkovodnih riba

„Razvoj sustava praćenja stanja očuvanosti vrsta i stanišnih tipova“, projekt koji provodi Ministarstvo gospodarstva i održivog razvoja, okupio brojne sudionike u Eko kampusu „Krka“



18/05/2023

#### Održana javna tribina NP „Krka“ – sinergija zaštite prirodne i kulturne baštine i turizma u funkciji razvoja destinacije; razvoj sjevernog dijela Parka donijet će izravne koristi lokalnoj zajednici

„Izuzetno nas veseli sinergija uključenih dionika koja će u budućnosti rezultirati još boljim rješenjima za razvoj sjevernog



### 3.3 PRESLIK ZAPISNIKA S JAVNOG IZLAGANJA O PRIJEDLOGU PLANA UPRAVLJANJA

Stranica 1 od 23



JAVNA USTANOVA ZA UPRAVLJANJE  
ZAŠTIĆENIM PODRUČJIMA I DRUGIM  
ZAŠTIĆENIM DIJELOVIMA PRIRODE  
ŠIBENSKO-KNINSKE ŽUPANIJE „PRIRODA“,  
PRILAZ TVORNICI 39, 22 000 ŠIBENIK



JAVNA USTANOVA „NACIONALNI PARK KRKA“,  
TRG IVANA PAVLA II. BR. 5, 22000 ŠIBENIK

KLASA: 612-07/20-02/1  
UR.BROJ:2182-52-23-47

Šibenik, 22. svibnja 2023.

KLASA: 030-05/23-05/01  
UR.BROJ: 2182-1-49-02/1-23-3

Šibenik, 23. svibnja 2023.

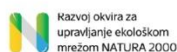
## ZAPISNIK

s javnog izlaganja o Planu upravljanja područjem ekološke mreže Ušće Krke i pridruženim zaštićenim područjima (PU 6077) za period 2023. – 2032.

Javno izlaganje održano je 26. travnja 2023. u prostorijama Gradske knjižnice „Juraj Šižgorić“ u Šibeniku (Poljana 6, 22 000 Šibenik) s početkom u 11:00 sati uz organizirani prijenos u živo (live streaming) na službenim facebook stranicama Šibensko – kninske županije i Javne ustanove Priroda Šibensko – kninske županije

Na javno izlaganje odazvalo se 20 sudionika (preslik potpisne liste u Prilog 1. Preslik potpisne liste sudionika):

Institucija / organizacija:	Ime:	Prezime:
Ministarstvo poljoprivrede, Uprava ribarstva	Ivana	Vukorepa
Muzej Grada Šibenika i Sveučilište u Zadru	Jadran	Kale
Platforma 22 d.o.o	Matija	Bumbak
Institut Ruđer Bošković	Marija	Marguš
Institut Ruđer Bošković	Neven	Cukrov
TZ Šibensko – kninske županije	Ivana	Lušić
Grad Šibenik	Madlena	Roša Dulibić
Šibensko – kninska županija	Sanja	Slavica Matešić
JU Zavod za prostorno uređenje ŠKŽ	Željko	Šain
JU Zavod za prostorno uređenje ŠKŽ	Irena	Terzanović
Udruga Sunce	Ana	Miletić
Udruga Sunce	Zrinka	Jakl
JU NP Krka	Gordana	Goreta
JU NP Krka	Nataša	Zaninović



JU Priroda ŠKŽ	Angela	Bilić
JU Priroda ŠKŽ	Milka	Antić Krstić
JU Priroda ŠKŽ	Marko	Plenča Mudrić
JU Priroda ŠKŽ	Anamarija	Kučan
JU Priroda ŠKŽ	Tina	Dragutin Burić
JU Priroda ŠKŽ	Anita	Babačić Ajduk

**Dnevni red:**

Uvod u radionicu  
 Presentacija Plana upravljanja  
 Rasprava

Nakon okupljanja sudionika, u uvodnom dijelu radionice, ravnateljica JU Priroda ŠKŽ gđa Anita Babačić Ajduk pozdravila je sve prisutne, predstavila dnevni red i projekt Razvoj okvira za upravljanje ekološkom mrežom NATURA 2000 te objasnila cjelokupni proces javne rasprave o prijedlogu plana upravljanja te naglasila da javna rasprava traje do 4. svibnja 2023. za Javnu ustanovu Nacionalni park Krka, a do 7. svibnja 2023. godine za Javnu ustanovu Priroda Šibensko – kninske županije te do tada sva zainteresirana javnost i dionici svoje komentare i prijedloge vezane uz dokument mogu poslati Javnim ustanovama i pismenim putem.

Zatim je Voditeljica službe stručnih poslova u Javnoj ustanovi „Priroda“ ŠKŽ, gđa. Tina Dragutin Burić, održala prezentaciju o prijedlogu Plana upravljanja (*preslik prezentacije u Prilog 2. Preslik prezentacije o prijedlogu Plana upravljanja*).

Nakon prezentacije je uslijedila rasprava. Bilješka o raspravi se nalazi u nastavku.

**Popis korištenih kratica:**

JU – Javna ustanova  
 MINGOR – Ministarstvo gospodarstva i održivog razvoja  
 NP – Nacionalni park  
 PEM – Područje ekološke mreže  
 PP – Park prirode  
 PU – Plan upravljanja  
 ŠKŽ – Šibensko-kninska županija  
 ZK – Značajni krajobraz

**Bilješka o raspravi:**

Ravnateljica JU Priroda ŠKŽ, **gđa. Babačić Ajduk** je u uvodnom dijelu pozdravila sve prisutne, predstavila dnevni red i sudionike javnog izlaganja detaljnije upoznala s projektom Razvoj okvira za upravljanje ekološkom mrežom NATURA 2000 u sklopu kojeg se izrađuju PU za 40% PEM, te napomenula da JU Priroda ŠKŽ radi na izradi 5 PU, na 2 PU kao nositelji izrade, a na ostalima kao partneri/suradnici. Za izradu PU su odabrani PEMovi gdje je najveći pritisak - Ušće Krke i Srednji Kanal – Murtersko more gdje smo nositelji izrade te Ravni Kotari, Krka i okolni plato i Dinara na kojima smo partneri i/ili suradnici u izradi PU. Istaknula je da je uz korištenje EU sredstava, ključno u suradnji s MINGOR utvrditi zakonske i administrativne modele financiranja na nacionalnom nivou kako bi se mogle provesti sve planirane aktivnosti planirane u PU. Pozvala je sve sudionike da upute komentare i pitanja kako bi doprinijeli što boljem i kvalitetnijem dokumentu.

Okupljene je pozdravila i voditeljica službe stručnih poslova JU Priroda ŠKŽ, **gđa. Dragutin Burić**, uz objašnjenje da koristimo live stream radi što bolje vidljivosti te veće pristupačnosti izlaganja prema što većem broju dionika.


Nakon održane prezentacije i poziva na komentare, **g. Cukrov** iz Instituta Ruđer Bošković uputio je komentar na temu špilja tj. podjelu speleoloških objekata na 2 anhidralne i 4 potopljene morske špilje jer nema velike razlike između njih, oni su postavili senzore i izmjena vode nije samo 2 puta godišnje, te u svim špiljama, čak i u Čapljini koja je najudaljenija od mora, plima i oseka imaju primjetnu izmjenu do par centimetara svaki dan. **Gđa Dragutin Burić** je odgovorila da je JU Priroda ŠKŽ poslala sve podatke MINGORu, no uključenje pojedinih lokaliteta u ciljni stanišni tip traje, a sve navedene špilje su uključene u predmetni PU.

**G. Šain** iz JU Zavod za prostorno uređenje ŠKŽ postavio je pitanje: Koliko PU ima utjecaja na građevinsko područje odnosno na naselja i druga izdvojena građevinska područja koja se nalaze u obuhvatu ovog plana? Kakve su mjere propisane za ta područja? Odgovor **gđe. Dragutin Burić** je da je prilikom izrade PU korištena postojeća prostorno planska dokumentacija i prilikom izrade zonacije, a što se tiče mjera, PU je javno dostupan dokument kojim bi se trebali koristiti svi dionici u prostoru te bi ga trebalo u uzeti u obzir pogotovo za zaštićena područja. **Gđa. Babačić Ajduk** se nadovezala da ljudi često ne razlikuju ova dva dokumenta i istaknula da PU nije prostorni plan, ali je jako dobra podloga za prostorno planiranje i da je intencija JU Priroda ŠKŽ da ova dva planska dokumenta budu usklađena. Ako se nešto u PU prepoznalo kao Zona stroge zaštite ili usmjerene zaštite da se onda na takvim osjetljivim područjima ne planira širenje građevinskog područja. Niže kategorije zaštite - ZK i Natura 2000 - nemaju vlastite prostorne planove za razliku od NP i PP koji imaju. Prostorni plan područja kojima upravlja županijska JU je županijski prostorni plan odnosno planovi nižeg reda koji po zakonu trebaju biti usklađeni s županijskim i zbog toga je ta usklađenost jako bitna kao i suradnja s JU zavod za prostorno uređenje ŠKŽ kako bismo zaštićena područja štitili i kroz prostorno plansku dokumentaciju jer prostorni plan ima puno veću zakonsku snagu negoli PU – osnovna razlika je da prostorni plan kaže gdje, a PU kaže kako i zato je bitno da su ta dva dokumenta usuglašena.

Pročelnica Upravnog odjela za prostorno planiranje i zaštitu okoliša Grada Šibenika **Gđa. Roša Dulibić**, kao nastavak na temu g. Šaina zamolila je da u postupku izmjena i dopuna prostornih planova JU Priroda ŠKŽ sudjeluje zahvaljujući PU koji je podloga za izradu prostornog plana pri čemu ne treba smetati ono što je već proglašeno građevinskim područjem jer to je prvi uvjet neke gradnje i kad je nešto građevinsko područje ne znači nužno da se tu može graditi. Detaljnije primjedbe će dostaviti mailom na JU Priroda ŠKŽ.

Javno izlaganje je završilo u 11:53 h.

Zapisnik sastavila:

  
Tina Dragutin Burić,  
Voditeljica stručne službe,  
JU Priroda ŠKŽ

Zapisnik odobrili:

  
Anita Babačić Ajduk,  
ravnateljica  
JU Priroda ŠKŽ

  
Nella Slavica,  
ravnateljica  
JU NP „Krka“

Prilog 1. Preslik potpisne liste sudionika





Projekt: Usluga izrade planova upravljanja područjima ekološke mreže Natura 2000 i zaštićenim područjima – Grupa 5: izrada planova upravljanja iz skupine 5  
Projekt je sufinancirala Europska unija iz fonda Operativni program konkurentnost i kohezija 2014.-2020.

### Potpisna lista

26.04.2023.

#### Javno izlaganje o Prijedlogu plana upravljanja Plan upravljanja – Ušće Krke (PU 6077)

Sibenik

R.br.	Ime i prezime	Ustanova/tvrtka	Mobitel	e-mail	Potpis
1	ANGELA ŽALJE	JU PRIZDA BUK		alice@pu-sibenik.hr	
2	MILKA ANTIĆ REŠTIĆ	JU KRKA CRK		rebotice@pu-sibenik.hr	
3	IVANA VUKAČIĆ	UMOVA RIBARSTVA		ivana.vukacic@pu-sibenik.hr	
4	ANA HILENČIĆ	SUNCE		ana.hilenic@suecstog.hr	
5	BRUNA JAKIĆ	SUNCE		bruna.jakic@pu-sibenik.hr	
6	Jadranka Kala	Muzički škola i škola izj.		jkala@pu-sibenik.hr	
7	MARIJA BUIĆIĆ	GLAVARSTVO IZ BUK		Marija.Bucic@pu-sibenik.hr	













Projekt: Usluga izrade planova upravljanja područjima ekološke mreže Natura 2000 i zaštićenim područjima – Grupa 5: izrada planova upravljanja iz skupine 5  
Projekt je sufinancirala Europska unija iz fonda Operativni program konkurentnost i kohezija 2014.-2020.

### Potpisna lista

26.04.2023.

#### Javno izlaganje o Prijedlogu plana upravljanja Plan upravljanja – Ušće Krke (PU 6077)

Sibenik

R.br.	Ime i prezime	Ustanova/tvrtka	Mobitel	e-mail	Potpis
8	MARIJA MARGIĆ	IRB		marmagic@irb.hr	
9	NEVEN ČUKROV	IRB		neven@irb.hr	
10	IVANA LUČIĆ	TRŽIŠTENSKI KNJAZ		ivana.lucic@trzisnknjaz.hr	
11	ROĐANA ČOČIĆ	JU NP KRKA		rodana.cocic@pu-sibenik.hr	
12	MARINA PAVLOVIĆ	JU NP KRKA		marina.pavlovic@pu-sibenik.hr	
13	MILKO VUKIĆ	JU NP KRKA		milko.vukic@pu-sibenik.hr	
14	ANAMARA KUŠIĆ	JU NP KRKA		anamara.kusic@pu-sibenik.hr	
15	MARIJA ŽILJENIĆ	IRB		marija.ziljenic@irb.hr	
16	SANJA ŠEVAČIĆ	ŠIDČIŠKA - KNJAZ		sanja.sevac@pu-sibenik.hr	
17	SELMO ŠAIN	JU NP KRKA		selmo.sain@pu-sibenik.hr	
18	IRENA TERZANOVIĆ	IRB		irena.terzanovic@irb.hr	
19	TINA DRAGIĆ	JU NP KRKA		tina.dragic@pu-sibenik.hr	
20	MILICA BUIĆIĆ	JU NP KRKA		milica.bucic@pu-sibenik.hr	









## Prilog 2. Preslik prezentacije o prijedlogu Plana upravljanja



Projekt „Razvoj okvira za upravljanje ekološkom mrežom Natura 2000”  
805/02-19/15JN: Usluga izrade planova upravljanja područjima ekološke mreže Natura 2000 i  
zaštićenim područjima - Grupa 5: Izrada planova upravljanja iz skupine 5

### PU 6077: Plan upravljanja područjem ekološke mreže Ušće Krke i pridruženim zaštićenim područjima

Javno izlaganje  
Šibenik, 26. travnja 2023.

**Tina Dragutin Burić, mag.biol**

Voditeljica Službe stručnih poslova zaštite, održavanja,  
očuvanja, promicanja i korištenja  
JU Priroda ŠKŽ



Zašto smo tu?





Vrste i staništa od europske važnosti jer su ugrožene, ranjive, rijetke, endemske.

36,8% kopnenog teritorija i 9,3% mora  
745 područja očuvanja značajnih za vrste i stanišne tipove (POVS) te 38 područja očuvanja značajnih za ptice (POP).

Njihovo očuvanje ili ponovno uspostavljanje povoljnog stanja obaveza je svake države članice EU-a, pa tako i Hrvatske.

Ekološkom mrežom se upravlja temeljem planova upravljanja (obavezni su!).



Upravljanje podrazumijeva provođenje niza mjera i aktivnosti potrebnih za dugoročno očuvanje prirodnih vrijednosti područja.

(POVS) područje ekološke mreže HR300017  
Luka i Krka-donji tok



Područje obuhvaćena Planom upravljanja 6077

Kategorija zaštite	Naziv područja	Površina (ha)	Akt o proglašenju
Područje ekološke mreže, područje očuvanja značajno za vrste i stanišne tipove	HR3000171 Ušće Krke	4423,84	Uredba o ekološkoj mreži i medijskim javnim ustanovama za upravljanje područjem ekološke mreže (NN 80/2019)
Značajni krajobraz	Kanal-Luka	1196,77	Odluka br. 12172/3-25-1974, Službeni glasnik Općine Drnos, Knin i Šibenik 08/74
Značajni krajobraz	Krka-donji tok	3158,70	Odluka o proglašenju br. 01-14722/3-25 Službeni vjesnik općine Drnos, Knin i Šibenik 32/86



30/1/2023

PLAN UPRAVLJANJA  
PODRUČJEM EKOLOŠKE  
MREŽE UŠĆE KRKE I  
PRIDRUŽENIM  
ZAŠTIĆENIM  
PODRUČJIMA (PU  
6077)





1. UVOD I KONTEKST

- 1.1 Svrha plana upravljanja
- 1.2 Područje obuhvaćeno Planom upravljanja
- 1.3 Javna ustanova Priroda Šibensko – kninske županije
- 1.4 Javna ustanova Nacionalni park Krka

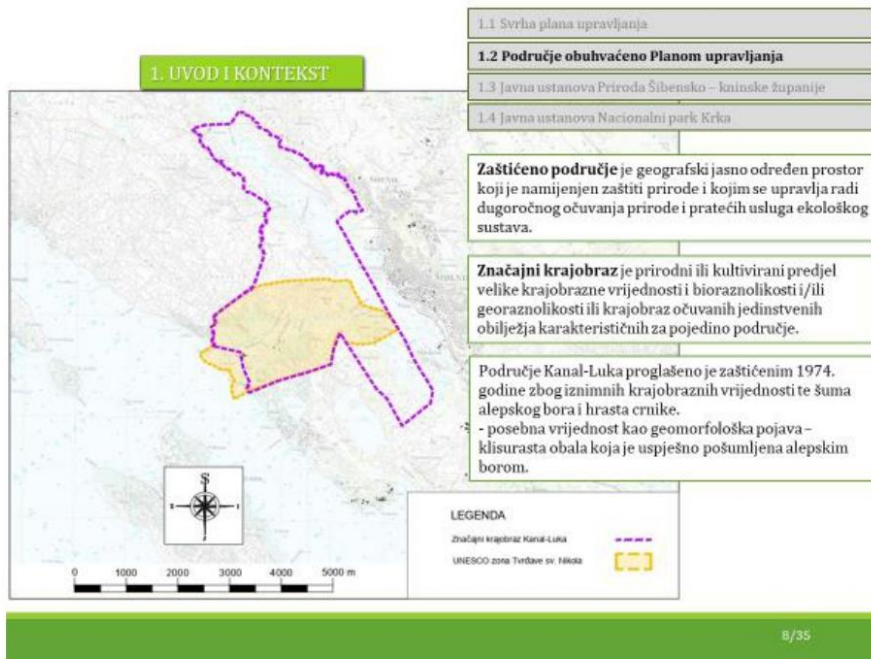
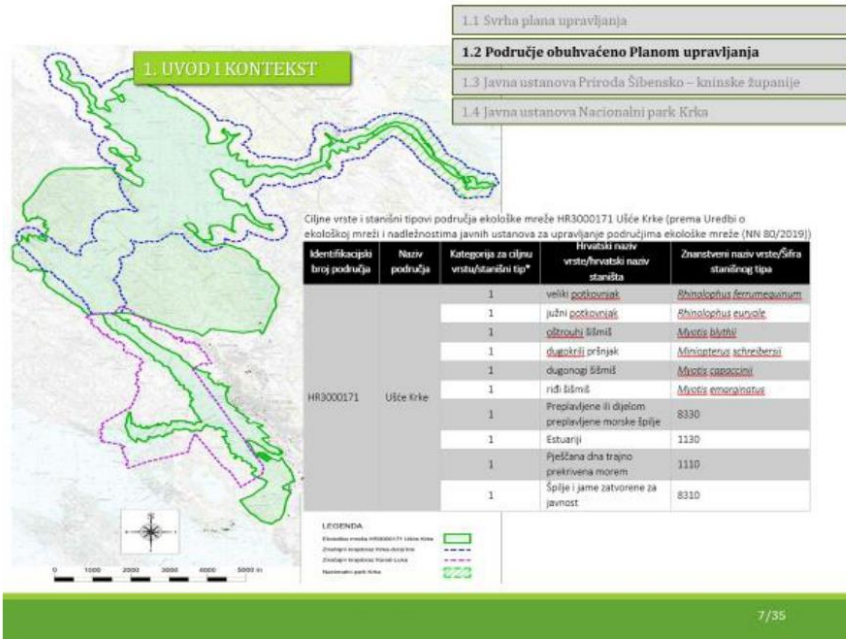
pomaže **Javnim ustanovama i institucijama sektora zaštite prirode** da **dugoročno učinkovito upravljaju očuvanjem** zaštićenih područja i područja ekološke mreže.

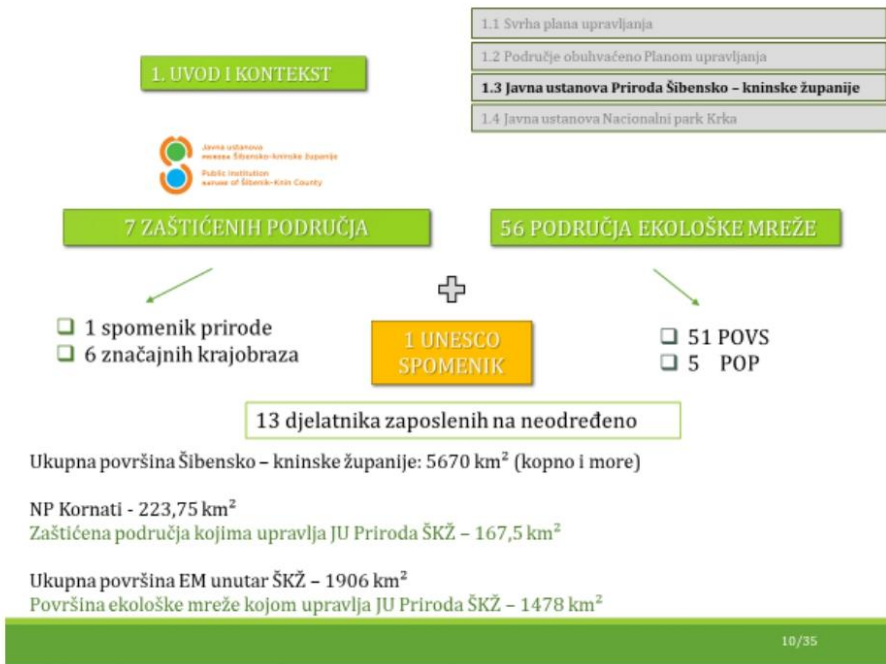
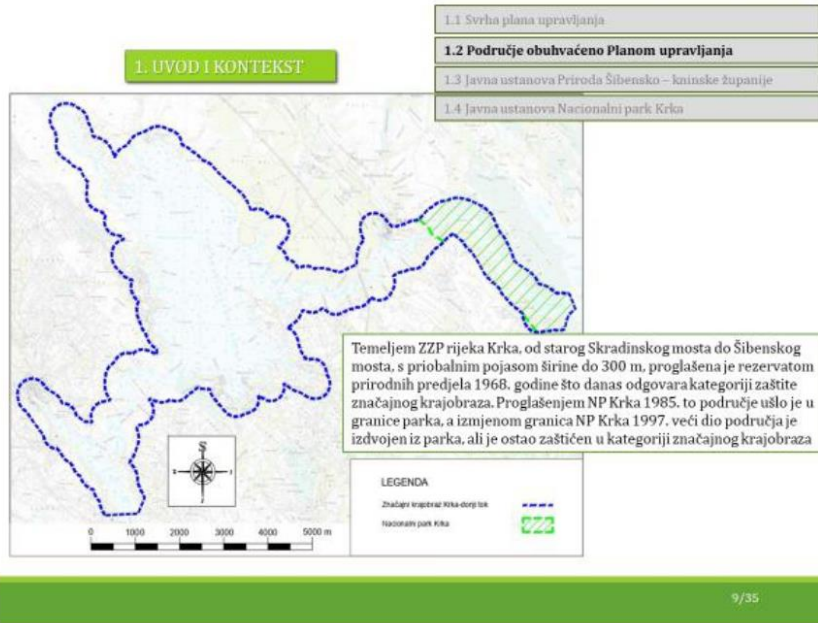
No, plan upravljanja je ujedno i javni dokument, dostupan svima, koji omogućuje **dionicima** i zainteresiranoj javnosti da prate djelovanje JU te da se **vlastitim angažmanom**, gdje je to moguće, uključe u upravljanje te tako **doprinesu očuvanju** vrijednosti područja.

Usvajanjem plana upravljanja on postaje službeni dokument kojeg su se, sukladno ZZP, dužne pridržavati sve pravne i fizičke osobe koje obavljaju djelatnosti u zaštićenom području.

To ne znači da se njime planiraju aktivnosti svih institucija i pojedinaca koji djeluju u području, nego da njihovo djelovanje ne smije biti u sukobu s postavljenim ciljevima upravljanja.









11/35



12/35



**2.1 Geografski i administrativni položaj**

**2.2 Stanovništvo**

2.3. Krajobraz

2.4 Klima

2.5 Georaznolikost

2.6 Bioraznolikost

2.7 Korištenje prostora

2.8 Kulturno – povijesna baština

Estuarij rijeke Krke proteže se 22 km u dužinu - od slapišta Skradinskog buka na sjeveru do tvrđave Sv. Nikole na jugu.

Administrativno područje nalazi se u Šibensko-kninskoj županiji te unutar 3 JLS: Grad Šibenik, Grad Skradin i Općina Bilice.

38 473 stanovnika -prema zadnjem popisu stanovništva iz 2021. godine

13/35

Krajobrazna vrijednost područja uvjetovana položajem na kontaktnoj zoni morskih i kopnenih ekosustava i razvedenošću obale. Duga tradicija ljudskog korištenja dala pečat ovom području i sa stanovišta raznolikosti staništa i vrsta flore i faune i vizualno, oblikovanjem krajobraza.

- otvorena nova, antropogeno uvjetovana staništa - livade i pašnjaci, tradicionalni maslinici, vinogradi i voćnjaci; poljoprivredna djelatnost stvorila je karakterističan krajobraz suhozida, terasa i polja.

Prema ZPP kategorija koja omogućava upravljanje područjem upravo na takav način da ove aktivnosti budu ne samo dozvoljene nego i poželjne, jest kategorija **značajnog krajobraza** - proglašena su dva zaštićena područja u toj kategoriji: ZK Krka – donji tok i ZK Kanal – Luka.

Među najvažnijim modifikatorima klime ovog područja su more, čiji utjecaj dolinom Krke prodire duboko u kopno, i okolna orografija Dinarida (oblik terena, riječna dolina, nadmorska visina).

- Zabilježene sve češće poplave - razina mora diže se na pojedinim obalnim područjima od 0,7 m do 1,2 m - sve izgrađene obale niže od ove kote već sada bivaju plavljene

Prije 26 tisuća god. razina mora bila niža za 135 m i korito rijeke Krke može se pratiti po morskom dnu do dubine od 60 m između otoka Zlarina i kopna.

3 dijela estuarija: **morski ili donji** - slobodno povezan s otvorenim morem;  
**srednji** - snažno miješanje morske i riječne vode;  
**gornji ili riječni** s riječnom vodom i dnevnim utjecajem plime i oseke.

**2. OBILJEŽJA PODRUČJA**

2.1 Geografski i administrativni položaj

2.2 Stanovništvo

**2.3. Krajobraz**

2.4 Klima

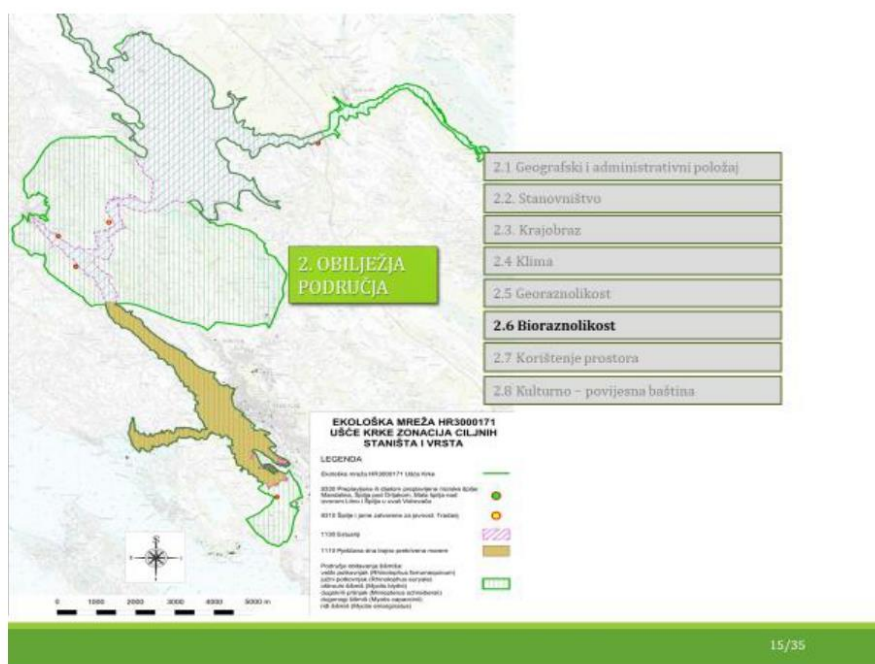
2.5 Georaznolikost

2.6 Bioraznolikost

2.7 Korištenje prostora

2.8 Kulturno – povijesna baština

14/35



**2.6.1. Kopnena staništa i vezane vrste**

Na području Ušća Krke prevladavaju prirodni travnjaci (1 747,41 ha), zatim prijelazno područje šume - zarastanje, grmičasta šuma (750,63 ha).

U najmanjoj površini zastupljena je bjelogorična šuma sa 22,26 ha, dok je 127,68 ha pod mješovitom šumom, a 191,8 ha pod crnogoričnom šumom.

2.1 Geografski i administrativni položaj
2.2 Stanovništvo
2.3 Krajobraz
2.4 Klima
2.5 Georaznolikost
<b>2.6 Bioraznolikost</b>
2.7 Korištenje prostora
2.8 Kulturno - povijesna baština

Na području Kanal-Luka prisutna su ugrožena halofitna staništa s pripadajućom florom - nekoliko endemskih i ugroženih vrsta iz Crvene knjige vaskularne flore Hrvatske, prvenstveno orhideja.



Prema izvještajima sa terena i podacima dobivenima u komunikaciji sa lokalnim stanovništvom prisutne su strogo zaštićene i ugrožene vrste vidra i barska kornjača.



### 2.6.2. Podzemna staništa i vezane vrste

**2. OBIJEZJA PODRUČJA**

Identifikacijski broj područja	Naziv područja	Kategorija za ciljni vrstu/stanište tip*	Izvorni naziv vrste/vezani naziv staništa	Znanstveni naziv vrste/šifra stanišnog tipa
HR3000171	Ušće Krke	1	veliki potok	<i>Rhinolophus hipposideros</i>
		1	veliki potok	<i>Rhinolophus euryale</i>
		1	špilja špilje	<i>Myotisotis</i>
		1	špilja špilje	<i>Myotisotis</i>
		1	veliki špilje	<i>Myotisotis</i>
		1	špilja špilje	<i>Myotisotis</i>
		1	Preplavljena i špilja preplavljena morske špilje	8330
		1	Špilje i jame zatvorene sa avans	8310

*Myotisotis*

Slika: Goran Rijak

- 2.1 Geografski i administrativni položaj
- 2.2 Stanovništvo
- 2.3 Krajobraz
- 2.4 Klima
- 2.5 Georaznolikost
- 2.6 Bioraznolikost**
- 2.7 Korištenje prostora
- 2.8 Kulturno - povijesna baština

Slika: Igor Pavlicic

Unutar granica Nacionalnog parka Krka nalazi se još 7 špiljskih objekata, a to su: Špilja na vrhu, Špilja iznad Skradinskog mosta, Špilja Zorin spit, Špilja Buhara, Polušpilja Crljenica, Špilja u Skradinskom buku i Sedrena špilja Skrivenaša.

17/35

### 2.6.3. Bočata i morska staništa i vezane vrste

**2. OBIJEZJA PODRUČJA**

Identifikacijski broj područja	Naziv područja	Kategorija za ciljni vrstu/stanište tip*	Izvorni naziv vrste/vezani naziv staništa	Znanstveni naziv vrste/šifra stanišnog tipa
HR3000171	Ušće Krke	1	Preplavljena i špilja preplavljena morske špilje	8330
		1	Estuarij	1130
		1	Pješčana dna trajno prekrivena morem	1110

*Pinna nobilis*

Slika: Dusan Jelic

- 2.1 Geografski i administrativni položaj
- 2.2 Stanovništvo
- 2.3 Krajobraz
- 2.4 Klima
- 2.5 Georaznolikost
- 2.6 Bioraznolikost**
- 2.7 Korištenje prostora
- 2.8 Kulturno - povijesna baština

8330: Jama pod Orljakom, špilja Mandalina, Izvor Litno, špilja u uvali Vidrovača + 2 anhidralne špilje - Jama u Čapljini i Bićinska pećina.

18/35

### 2.7.1. Poljoprivreda

Najveći broj poljoprivrednika na ovom području bavi se uzgojem maslina i vinove loze.



Slika: www.dalmatiasibenik.hr

2.1 Geografski i administrativni položaj

2.2 Stanovništvo

2.3 Krajobraz

2.4 Klima

2.5 Georaznolikost

2.6 Bioraznolikost

**2.7 Korištenje prostora**

2.8 Kulturno - povijesna baština

---

### 2.7.2. Marikultura i ribarstvo

Jedno od najvažnijih lokaliteta za uzgoj školjakaša u Hrvatskoj. Prema podacima Registra dozvola u akvakulturi 2021. god na području Ušća Krke bile su važeće 54 dozvole, a od vrsta uzgajanih vodenih organizama zastupljene dagnja i kamenica te lubin i komarča.

**2. OBILJEŽJA  
PODRUČJA**



---

### 2.7.3. Pomorski i nautički promet

Uz luku Šibenik postoje tri luke za javni promet županijskog značaja, a to su: Zaton, Raslina i Skradin. Najveći broj prolaza kroz kanal sv. Ante zabilježen u kolovozu 2018. - u jednom danu **1 681** prolaz plovila.

---

### 2.7.4. Turizam

Prema strukturi potražnje i vrstama turističkog prometa navedeno područje Ušća Krke idealno je za provođenje klasičnog određene obiteljskog odmora i za nautički turizam. Najveća turistička aktivnost bilježi se tijekom ljetne sezone, u srpnju i kolovozu.



19/35




**2. OBILJEŽJA  
PODRUČJA**

Grad Šibenik - dva spomenika kulturne baštine na Popisu svjetske baštine UNESCO-a - katedrala sv. Jakova (od 2000. godine) i tvrđava sv. Nikole (od 2017. godine).

2.1 Geografski i administrativni položaj

2.2 Stanovništvo

2.3 Krajobraz

2.4 Klima

2.5 Georaznolikost

2.6 Bioraznolikost

2.7 Korištenje prostora

**2.8 Kulturno - povijesna baština**

**Skradin** - zaštićeni grad - spomenik s vrijednom kulturno-povijesnom jezgrom // Na obalama Prokljana brojni su tragovi drevne naseljenosti - na jugoistočnoj obali Prokljana - Dedića Punta - ostaci bazilike / ranokršćanske crkve iz 6. st - zaštićeno kulturno dobro // Otok Stipanac - ostaci romaničke crkve sv. Stjepana

Kanal sv. Ante - bogat do danas očuvanim kulturno - povijesnim spomenicima među kojima je nekoliko crkvice i kapelica - ističe se špilja/kapelica sv. Ante. Unutar područja ZK Kanal-Luka nalaze se 2 zaštićena kulturna dobra: Tvrđava svetoga Nikole (oznaka: Z-6516) i hidroarheološko nalazište (oznaka: RST-0777)

20/35

u okviru projekta „Razvoj okvira za upravljanje ekološkom mrežom Natura 2000“ financiranog iz Europskog kohezijskog fonda kroz Operativni program Konkurentnost i kohezija.

Naručitelj usluge: Ministarstvo gospodarstva i održivog razvoja



članovi radne grupe:

- djelatnici JU Priroda ŠKŽ
- djelatnici JU NP Krka
- predstavnici MINGOR-a



Uprava za zaštitu prirode  
Zavod za zaštitu okoliša i prirode

3. PROCES PLANIRANJA I UKLJUČIVANJA DIONIKA

kroz stručno vođenje od strane Udruga za prirodu, okoliš i održivi razvoj Sunce - dio konzorcija (Sunce, SAFEGE d.o.o. i Udruga BIOM)





*Ušće rijeke Krke jedinstveno je područje očuvanog krajobraza, geomorfoloških fenomena i bioraznolikosti, prepoznato od strane lokalnog stanovništva i posjetitelja te predstavlja primjer održivog korištenja i razvoja kroz suživot prirode i lokalnog stanovništva.*

### 3. PROCES PLANIRANJA I UKLJUČIVANJA DIONIKA

### 4. UPRAVLJANJE

#### 4.1 Vizija

4.2 Tema A. Očuvanje prirodnih vrijednosti

4.3 Tema B. Zaštita i očuvanje kulturne baštine

4.4 Tema C. Upravljanje posjećivanjem, interpretacija i edukacija

4.5 Tema D. Razvoj kapaciteta javne ustanove

4.6. RELACIJSKA TABLICA između ciljeva, mjera očuvanja i aktivnosti upravljanja

4.7. UPRAVLJAČKA ZONACIJA

23/35

### Opći cilj

*Očuvani su krajobraz, geomorfološki fenomen i bioraznolikost potopljenog riječnog ušća rijeke Krke.*

#### Pokazatelji postizanja cilja AA

- Bilježi se trend smanjivanja prisutnih negativnih utjecaja na krajobraz i geomorfološka obilježja - požar, invazivne vrste biljaka, apartmanizacija, izgradnja, mljevenje stijena i poravnavanje terena, prenamjene zemljišta.
- Površina građevinskog područja na području ZK nije povećana više od 10 % u odnosu na površinu iz prostornog plana iz 2022. godine.

#### Pokazatelji postizanja cilja AB

- Očuvano 1960 ha postojeće površine stanišnog tipa estuariji (1130). Očuvano 530 ha postojeće površine stanišnog tipa pješčana dna trajno prekrivena morem (1110).
- Pokazatelji strukture i funkcije stanišnih tipova estuariji i pješčana dna trajno prekrivena morem ukazuju na njihovo dobro stanje.

**Ciljevima očuvanja nastoji se što preciznije odrediti željeno stanje ili stupanj očuvanosti koji se žele postići na pojedinom području.**

### 5 Posebnih ciljeva

*AA: Očuvana su krajobrazna i geomorfološka obilježja ušća Krke*

*AB: Očuvano je povoljno stanje estuarija i pješčanih dna trajno prekrivenih morem unutar područja ekološke mreže HR3000171 Ušće Krke*

*AC: Očuvano je povoljno stanje 14 značajnih špiljskih objekata i prisutnih porodiljnih kolonija šišmiša te važnih skloništa i lovnih staništa ciljnih vrsta šišmiša HR3000171 Ušće Krke*

*AD: Očuvano povoljno stanje ostalih značajnih vrsta i staništa ušća Krke*

*AE: Ojačana je suradnja s nadležnim institucijama u provedbi zakonodavnog okvira za očuvanje ekološke mreže, značajnih krajobraza, strogo zaštićenih vrsta i speleoloških objekata*

4.1 Vizija

4.2 Tema A. Očuvanje prirodnih vrijednosti

4.3 Tema B. Zaštita i očuvanje kulturne baštine

4.4 Tema C. Upravljanje posjećivanjem, interpretacija i edukacija

4.5 Tema D. Razvoj kapaciteta javne ustanove

4.6. RELACIJSKA TABLICA između ciljeva, mjera očuvanja i aktivnosti upravljanja

4.7. UPRAVLJAČKA ZONACIJA

24/35

## Aktivnosti Teme A

TEMA A: Očuvanje prirodnih vrijednosti																	
OPĆI CIL: Očuvani su krajobraz, geomorfološki fenomen i bioraznolikost potopljenog riječnog ušća rijeke Krke.																	
TIP AKT.	AKTIVNOST	JU PRIRODA ŠKZ	JU NP KRKA	KOD AKT.	POKAZATELI PROVEDENIH AKTIVNOSTI	P	RAZDOBLJE PROVOĐENIA PLANA (2023. – 2022.)										
							G1	G2	G3	G4	G5	G6	G7	G8	G9	G10	SUR.
POSEBNI CILJ AA: Očuvana su krajobrazna i geomorfološka obilježja ušća Krke.																	
POKAZATELI CILJA AA:																	
<ul style="list-style-type: none"> <li>Bilježi se trend smanjivanja prisutnih negativnih utjecaja na krajobraz i geomorfološka obilježja - požar, invazivne vrste biljaka, spartmanizacija, izgradnja, miješanje stijena i poravnavanje terena, prenamjene zemljišta.</li> <li>Površina građevinskog područja na području ZK nije povećana više od 10 % u odnosu na površinu iz prostornog plana iz 2022. godine.</li> </ul>																	
Regulacija	U prostornim i strateškim dokumentima proučiti i reagirati na prijedloge prenamjene zemljišta koji mogu imati negativan utjecaj na krajobrazne elemente.			AA1	Službena mišljenja JU na prijedloge prostornih i strateških dokumenata.	1											NŽUO
Aktivno upravljanje	Na području ušća Krke provoditi redoviti nadzor u svrhu sprječavanja požara.			AA2	Povećan broj terenskih zaposlenika za minimalno jednog tijekom sezone požara u odnosu na ostatak godine. Sudjelovanje JU na godišnjim sastancima planiranja zaštite od požara. Informiranje putem minimalno jedne web objave početkom sezone požara.	1											JVP, NŽUO, HŠ, PzZ
Suradnja	Suradivati s nadležnim tijelima i informirati privatne vlasnike zemljišta u provođenju zaštite od požara na širem području ušća Krke.			AA3		2											DVD-ovi, JVP
Istraživanje	Izraditi krajobraznu studiju ušća Krke.			AA4	Izrađena krajobrazna studija.	2											VS
Monitoring	Uspostaviti i redovito provoditi sustav praćenja obilježja krajobrasa			AA5	Izvelica praćenja stanja.	1											/

25/35

### Opći cilj

Očuvano kulturno-povijesno naslijeđe ušća Krke

#### Pokazatelji postizanja cilja BA

- Pregled izrađenih dokumentacija za istraživanje, održavanje i obnovu kulturno-povijesnih objekata i izvješća o provedbi.
- Pregled iznosa godišnjih ulaganja Javne ustanove u izradu dokumentacije i održavanje kulturno-povijesnih objekata te ekvivalentan broj pratećih izvješća.

#### Pokazatelji postizanja cilja BB

- Tvrđava je obnovljena i s važećom uporabnom dozvolom.
- Povećan broj stručne literature i publikacija vezanih za tvrđavu u odnosu na 2022. godinu.
- Povećan broj radnih mjesta direktno i indirektno povezanih s tvrđavom u odnosu na 2022. godinu.

### 4. UPRAVLJANJE

### 2 Posebna cilja

BA: Kulturno-povijesni objekti kojima upravlja Javna ustanova su valorizirani i održavani.

BB: Tvrđava sv. Nikole je obnovljena, prepoznata u stručnoj i široj javnosti te integrirana u ekonomski, društveni i kulturni život lokalne zajednice.

4.1 Vizija

4.2 Tema A. Očuvanje prirodnih vrijednosti

4.3 Tema B. Zaštita i očuvanje kulturne baštine

4.4 Tema C. Upravljanje posjećivanjem, interpretacija i edukacija

4.5 Tema D. Razvoj kapaciteta javne ustanove

4.6. RELACIJSKA TABLICA između ciljeva, mjera očuvanja i aktivnosti upravljanja

4.7. UPRAVLJAČKA ZONACIJA

26/35

## Aktivnosti Teme B

TEMA B: Zaštita i očuvanje kulturne baštine																	
OPĆI CILJ: Očuvano kulturno-povijesno naslijeđe ušća Krke																	
TIP AKT.	AKTIVNOST	JU PRIRODA ŠK2	JU NP KRKA	KOD AKT.	POKAZATELI PROVEDENIH AKTIVNOSTI	P	RAZDOBLJE PROVOĐENJA PLANA (2023. – 2032.)										
							G1	G2	G3	G4	G5	G6	G7	G8	G9	G10	SJR.
POSEBNI CILJ BB: Tvrđava sv. Nikole je obnovljena, prepoznata u stručnoj i široj javnosti te integrirana u ekonomski, društveni i kulturni život lokalne zajednice.																	
POKAZATELI CILJA BB:																	
<ul style="list-style-type: none"> <li>Tvrđava je obnovljena i s važećom uporabnom dozvolom.</li> <li>Povećan broj stručne literature i publikacija vezanih za tvrđavu u odnosu na 2022. godinu.</li> <li>Povećan broj radnih mjesta direktno i indirektno povezanih s tvrđavom u odnosu na 2022. godinu.</li> </ul>																	
Aktivno upravljanje	Provoditi zaštitu, sanaciju i obnovu tvrđave sv. Nikole.			BB1	Ugovori o radovima, izvješća, elaborati.	2											KOŠI, HRZ, VS
Infrastruktura	Urediti pristupnu infrastrukturu tvrđavi s kopna (drveni most, pasarela, hortikultura).			BB2	Pristupna infrastruktura uređena. Fotodokumentacija.	2											KOŠI, HRZ, VS
Informiranje	Dokumentirati proces i radove zaštite, sanacije i obnove tvrđave sv. Nikole za interpretaciju i unaprjeđenje stručnog znanja o zaštiti i restauraciji.			BB3	Arhivirana dokumentacija.	2											VS
Edukacija	Ažurirati i proširiti repozitorij izvora, istražne, tehničke, projektne i planske dokumentacije za tvrđavu sv. Nikole.			BB4	Sistemizirana arhivirana dokumentacija.	2											HRZ, KOŠI, MGŠ, ARŠ
Aktivno upravljanje	Priglaviti pripremljeni projekt Turistička valorizacija tvrđave sv. Nikole u kanalu sv. Ante za financiranje na EU fondove.			BB5	Projektna aplikacija, pripremljena projektna dokumentacija	1											ŠK2, TZŠK2, JURRA
Aktivno upravljanje	Provoditi projekt Turistička valorizacija tvrđave sv. Nikole u kanalu sv. Ante financiran EU fondovima.			BB6	Arhivirana sistemizirana dokumentacija provedbe projekta	1											ŠK2, TZŠK2, JURRA

27/35

## Opći cilj

Povećana je prepoznatljivost vrijednosti te uspostavljeno organizirano i održivo posjećivanje ušća Krke.

## Pokazatelji postizanja cilja CA

- Izrađeno minimalno četiri različita edukativna programa za četiri dobne skupine. Kontinuiran porast broja posjetitelja i lokalnog stanovništva korisnika organiziranih edukacijskih i interpretacijskih aktivnosti javne ustanove (ukupan i po pojedinim aktivnostima) u odnosu na 2022. godinu.
- Povoljne ocjene edukacijskih programa, interpretacijskih sadržaja i izložbi od strane korisnika.

## Pokazatelji postizanja cilja CB

- Evaluacije elemenata posjetiteljske infrastrukture ukazuju na povećanje razine razumijevanja korisnika o važnosti očuvanja područja u odnosu na 2022. godinu.
- Povoljne ocjene elemenata posjetiteljske infrastrukture od strane posjetitelja.

## 4. UPRAVLJANJE

## 3 Posebna cilja

CA: Prirodna i kulturna baština ušća Krke je interpretirana, a razumijevanje njenog značaja među posjetiteljima i u lokalnoj zajednici se kontinuirano poboljšava.

CB: Razvijena je i kvalitetno održavana posjetiteljska infrastruktura.

CC: Organiziran sustav posjećivanja i promocije kontaktne zone UNESCO tvrđave sv. Nikole koji doprinosi lokalnoj ekonomiji i očuvanju vrijednosti ušća Krke

4.1 Vizija

4.2 Tema A. Očuvanje prirodnih vrijednosti

4.3 Tema B. Zaštita i očuvanje kulturne baštine

4.4 Tema C. Upravljanje posjećivanjem, interpretacija i edukacija

4.5 Tema D. Razvoj kapaciteta javne ustanove

4.6. RELACIJSKA TABLICA između ciljeva, mjera očuvanja i aktivnosti upravljanja

4.7. UPRAVLJAČKA ZONACIJA

28/35

## Aktivnosti Teme C

### TEMA C: Upravljanje posjećivanjem, interpretacija i edukacija

OPĆI CILJ: Povećana je prepoznatljivost vrijednosti te uspostavljeno organizirano i održivo posjećivanje ušća Krke.

TIP AKT.	AKTIVNOST	JU PRIRODA ŠKŽ	JU NP KRKA	KOD AKT.	POKAZATELJI PROVEDENIH AKTIVNOSTI	P	RAZDOBLJE PROVOĐENJA PLANA (2023 – 2032)										SUR.
							G1	G2	G3	G4	G5	G6	G7	G8	G9	G10	
POSEBNI CILJ CC: Organiziran sustav posjećivanja i promocije kontaktne zone UNESCO tvrđave sv. Nikola koji doprinosi lokalnoj ekonomiji i očuvanju vrijednosti ušća Krke.																	
POKAZATELJI CILJA CC:																	
<ul style="list-style-type: none"> <li>Kontinuiran porast udjela posjetitelja tvrđave sv. Nikola i Posjetiteljskog centra obuhvaćenih programima posjećivanja u ukupnom broju posjetitelja.</li> <li>Povoljne ocjene posjetitelja o iskustvu i doživljaju posjeta tvrđavi sv. Nikola i Posjetiteljskog centra.</li> <li>Povećanje broja prodanih ulaznica za tvrđavu sv. Nikola i Posjetiteljski centar je u korelaciji s povećanjem broja noćenja na području grada Šibenika.</li> <li>Povećanje broja zaposlenih u sustavu posjećivanja UNESCO kontaktne zone, broja sklopljenih ugovora o suradnji sa lokalnom zajednicom, te broja koncesijskih odobrenja u odnosu na 2022. godinu.</li> </ul>																	
Jačanje kapaciteta JU	Osigurati redovno poslovanje Informacijskog centra u Šibeniku i na Školjcu.			CC1	Broj prodanih ulaznica, najam prostora, rezije.	1										/	
Regulacija	Prilagodjavati programe posjećivanja i kretanja/prihvata posjetitelja etapama obnove Tvrđave Sv. Nikole i radovima na terenu.			CC2	Posjećivanje funkcionira i tijekom obnove.	2										TA, UTV, Tp	
Aktivno upravljanje	Osmišljavati nove i unaprjeđivati postojeće programe posjećivanja.			CC3	Pregled programa posjećivanja te njihovih izmjena i dopuna.	2										VS	
Komunikacija	Promovirati programe posjećivanja u suradnji s koncesionarima, agencijama i ostalim partnerima.			CC4	Broj i sadržaj sklopljenih ugovora i koncesijskih odobrenja vezanih za promociju programa posjećivanja.	2										TA, UTV, Konc	
Suradnja	U suradnji s privatnim sektorom putem koncesijskih odobrenja osigurati posjetiteljima mogućnost			CC5	Broj i sadržaj izdanih koncesijskih odobrenja vezanih	2										Konc	

29/35

#### Opći cilj

Razvijeni su kapaciteti i mehanizmi koji doprinose učinkovitoj provedbi Plana upravljanja i prepoznatljivosti rada javne ustanove u lokalnoj zajednici

#### Pokazatelji postizanja cilja DA

- Podignuta je razina znanja i vještina zaposlenika u odnosu na 2022. godinu.
- Javna ustanova Priroda ŠKŽ raspolaže s minimalno 20 stalno zaposlenih djelatnika potrebnih za provedbu aktivnosti planiranih Planom upravljanja. Dostupne su objektivne vrijednosti svih pokazatelja navedenih u Planu upravljanja.

#### Pokazatelji postizanja cilja DB

- Donesena Odluka o mjerama zaštite, očuvanja, unaprjeđenja i korištenja ZK Kanal-Luka.
- Uspostavljeni potrebni pravni mehanizmi za dodatne izvore financiranja rada javnih ustanova.

#### 4. UPRAVLJANJE

#### 3 Posebna cilja

DA: Ojačani su kapaciteti javnih ustanova povećanjem broja zaposlenih i uspostavom mehanizama za učinkovitu provedbu Plana upravljanja.

DB: Javne ustanove Priroda ŠKŽ i NP Krka su aktivnim angažmanom doprinijele uspostavi usklađenog i unaprjeđenog zakonodavnog okvira za očuvanje ušća Krke.

DC: Lokalna zajednica i šira javnost je informirana o vrijednostima ušća Krke, upravljačkim ciljevima, aktivnostima i programima javnih ustanova.

4.1 Vizija

4.2 Tema A. Očuvanje prirodnih vrijednosti

4.3 Tema B. Zaštita i očuvanje kulturne baštine

4.4 Tema C. Upravljanje posjećivanjem, interpretacija i edukacija

4.5 Tema D. Razvoj kapaciteta javne ustanove

4.6. RELACIJSKA TABLICA između ciljeva, mjera očuvanja i aktivnosti upravljanja

4.7. UPRAVLJAČKA ZONACIJA

30/35

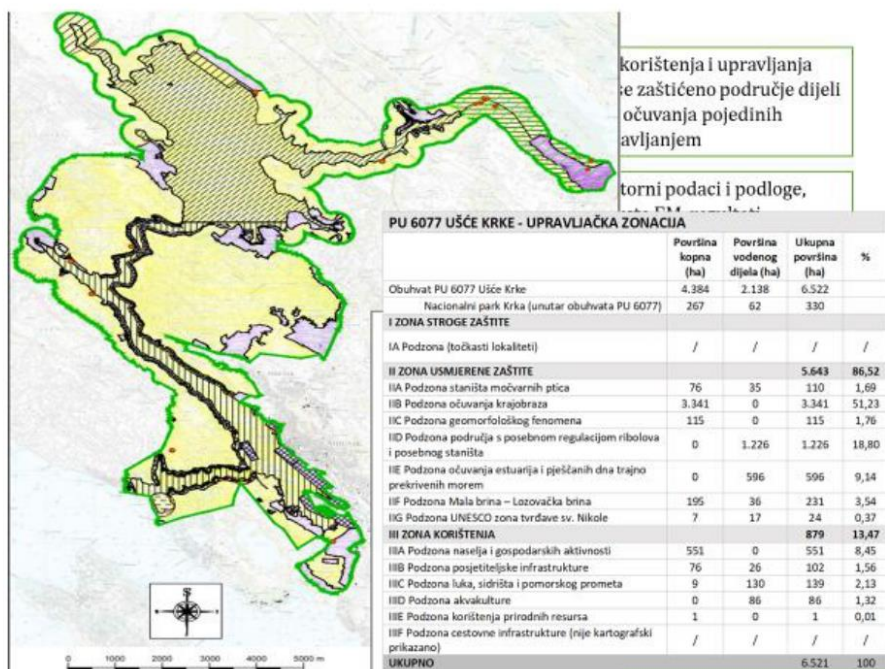
## Aktivnosti Teme D

### TEMA D: Razvoj kapaciteta javne ustanove

OPĆI CILJ: Razvijeni su kapaciteti i mehanizmi koji doprinose učinkovitoj provedbi Plana upravljanja i prepoznatljivosti rada javne ustanove u lokalnoj zajednici.

TIP AKT.	AKTIVNOST	JU PRIRODA ŠČZ	JU NP KRKA	KOD AKT.	POKAZATELJ PROVEDENIH AKTIVNOSTI	P	RAZDOBLJE PROVOĐENIA PLANA (2023. – 2032.)										SUR.	
							G1	G2	G3	G4	G5	G6	G7	G8	G9	G10		
POSEBNI CILJ DC: Lokalna zajednica i šira javnost je informirana o vrijednostima ušća Krke, upravljačkim ciljevima, aktivnostima i programima javnih ustanova.																		
POKAZATELJI CILJA DC:																		
<ul style="list-style-type: none"> <li>Porast broja komunikacijskih aktivnosti javnih ustanova i broja korisnika povezanih s ušćem Krke u odnosu na 2022.</li> <li>Porast broja objava javnih ustanova u medijima povezanih s ušćem Krke u odnosu na 2022.</li> </ul>																		
Održavanje	Održavati, ažurirati i nadograđivati internetske stranice JU te komunikaciju putem društvenih mreža.			DC1	Funkcionalna web stranica i profil JU na društvenim mrežama.	2												VS
Komunikacija	Provoditi kontinuirane komunikacijske aktivnosti i povremene kampanje usmjerene prema lokalnoj zajednici, a putem lokalnih medija („interni marketing“) uključujući i društvene mreže.			DC2	Broj objava. Funkcionalna web stranica i profil JU na društvenim mrežama.	2												LM
Komunikacija	Dopuniti i održavati adresar lokalnih i nacionalnih medija.			DC3	Redovito ažuriran adresar dostupnih djelatnicima.	3												/
Informiranje	Pisati, lektorirati i prevoditi autorske člankе/tekstove o vrijednostima Ušća Krke te ih objavljivati u tiskanom i/ili digitalnim medijima.			DC4	Broj članaka/lektoriranih autorskih kartica teksta / broj objavljenih tiskanih digitalnih objava.	3												VS
Komunikacija	Izraditi i kontinuirano ažurirati bazu podataka izrađenih foto i video materijala, te oglašavanja i pojavljivanja u medijima (press clipping).			DC5	Organizirana baza sa svim objavama JU u medijima. Uređena foto i video dokumentacija JU.	2												/
													31/35					

Hrvatski naziv vrste / stanišnog tipa	Znanstveni naziv vrste / šifra stanišnog tipa	Cilj očuvanja	Mjere očuvanja	Kod aktivnosti
Pješčana dna trajno prekrivena morem	1110	Očuvano 530 ha postojeće površine stanišnog tipa	Zabranjeno je korištenje ribolovnih alata koji oštećuju/uništavaju stanišni tip;	AD1, AE3, AES
			Zabranjeno je vađenje pijeska;	AB5, AE2, AE3, AES
			Ograničiti gradnju i nasipavanje na području rasprostranjenosti stanišnog tipa;	AB5, AE1, AE2, AE3, AES
			Kontrolirati populacije invazivnih stranih vrsta te gdje je moguće provoditi iskorjenjivanje;	AB1, AB4, AD8, AE1, AES
Estuariji	1130	Očuvano 1960 ha postojeće površine stanišnog tipa	Osigurati dovoljan broj ekološki prihvatljivih sidrišta te zabraniti sidrenje na području rasprostranjenosti stanišnog tipa izvan trajnih sidrišta;	AB1, AES
			Ostale aktivnosti koje doprinose postizanju cilja očuvanja	AAB, AB2, AB3, AB6, AB7, AB8, AD2, AD3, AD5, AD6, AD7, AE4, AES, CA1 – CA5, CA7, CA8, CA9, sve aktivnosti unutar teme D doprinose postizanju cilja očuvanja ovog ciljnog stanišnog tipa.
			Zabranjeno je vađenje pijeska;	AB5, AE2, AE3, AES
			Ograničiti gradnju i nasipavanje na području rasprostranjenosti stanišnog tipa;	AB5, AE1, AE2, AE3, AES
32/35				



## Što dalje

### 1. Izvješće o javnoj raspravi s očitovanjem na primjedbe.

Izvješće sadrži:

- podatke o sudionicima pozvanim na javni uvidi
- popis sudionika koji su dali očitovanja, prijedloge i primjedbe
- status odgovora (**prihvaćen, djelomično prihvaćen, odbijen, primljen na znanje**)
- odgovor javne ustanove s obrazloženjem

### 2. Ugrađivanje izmjena.

### 3. Konačni prijedlog plana upravljanja – šalje se na prethodno mišljenje Zavodu za zaštitu okoliša i prirode.

### 4. UV usvaja plan i šalje u MINGOR na suglasnost.

### 5. PU donesen!

Javna ustanova  
ekološka Šibensko-kninske županije  
Public Institution  
ecology of Šibenik-Knin County

KRKA  
National park • National Park

BIOM  
VDRUGA / ASSOCIATION

sunce  
VODENICA ZA PROMETNU UPORABU I ZAŠTITU OKOLIŠA

suez

# Hvala

Razvoj okvira za  
upravljanje ekološkom  
mrežom NATURA 2000

NATURA 2000

EUROPSKI STRUKTURNI  
I INVESTICIJSKI FONDovi

Operativni program  
KONKURENTNOST  
I KOHEZIJA

Evropska unija  
Zajedno do boljeg