



KRKA
Nacionalni park
National Park



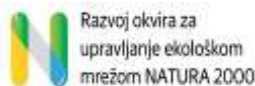
Javna ustanova
PRIRODA Šibensko-kninske županije
Public Institution
NATURE of Šibenik-Knin County

KLASA: 480-06/16-15/28
URBROJ: 2182-1-49-02/1-23-80
Šibenik, 22. rujna 2023.

KLASA: 612-07/20-02/2
URBROJ: 2182-52-23-73
Šibenik, 22. rujna 2023.

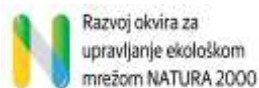
IZVJEŠĆE

o javnoj raspravi o prijedlogu Plana upravljanja zaštićenim područjem i područjima ekološke mreže: područje ekološke mreže Krka i okolni plato i pridružena zaštićena područja (PU 7006) za razdoblje 2023. – 2032.



SADRŽAJ

| | |
|---|-------------------------------------|
| 1. OPĆE INFORMACIJE | 3 |
| 1.1 PODACI O PREDMETU JAVNE RASPRAVE | 3 |
| 1.2 PODACI O JAVNOM UVIDU I JAVNOM IZLAGANJU | 4 |
| 2. OČITOVANJA, PRIJEDLOZI, PRIMJEDBE NA PRIJEDLOG PLANA UPRAVLJANJA..... | 4 |
| 3. PRILOZI | 7 |
| 3.1 PRESLIK ODLUKA UPRAVNOG VIJEĆA O UPUĆIVANJU PRIJEDLOGA PLANA UPRAVLJANJA NA JAVNU RASPRAVU | ERROR! BOOKMARK NOT DEFINED. |
| 3.1.1 JU NP "KRKA" | ERROR! BOOKMARK NOT DEFINED. |
| 3.1.2 JU PRIRODA ŠKŽ | 9 |
| 3.2 PRESLIK POZIVA/OBAVIJESTI O PROVOĐENJU JAVNE RASPRAVE PRIJEDLOGA PLANA UPRAVLJANJA NA SLUŽBENIM INTERNETSKIM STRANICAMA JAVNIH USTANOVA | 12 |
| 3.2.1 JU NP "KRKA" | 12 |
| 3.2.2 JU PRIRODA ŠKŽ | 13 |
| 3.3 PRESLIK ZAPISNIKA S JAVNOG IZLAGANJA O PRIJEDLOGU PLANA UPRAVLJANJA..... | 14 |
| 3.4 CJELOVITE PRIMJEDBE | 24 |
| 3.4.1 HOPS..... | 24 |



1. OPĆE INFORMACIJE

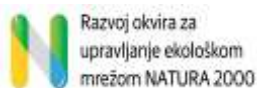
Na temelju čl. 56a i 138. stavak 6. Zakona o zaštiti prirode (NN 80/13, 15/18, 14/19 i 127/19), članka 14. stavak 1. točke 3. i 12. Statuta Javne ustanove „Nacionalni park Krka“, Upravno vijeće JU NP Krka na 58. sjednici održanoj 16. kolovoza 2023. godine, te članka 16. Statuta Javne ustanove Priroda Šibensko – kninske županije, Upravno vijeće JU Priroda ŠKŽ na 38. sjednici održanoj 23. kolovoza 2023. godine, donijelo je Odluku o upućivanju prijedloga Plana upravljanja zaštićenim područjem i područjima ekološke mreže: područje ekološke mreže Krka i okolni plato i pridružena zaštićena područja (PU7006) na javnu raspravu (**Prilog 3.1**).

1.1 PODACI O PREDMETU JAVNE RASPRAVE

Plan upravljanja zaštićenim područjem i područjima ekološke mreže: područje ekološke mreže Krka i okolni plato i pridružena zaštićena područja (PU7006) izrađen je u okviru projekta „Razvoj okvira za upravljanje ekološkom mrežom Natura 2000“ sufinanciranog iz Europskog kohezijskog fonda kroz Operativni program Konkurentnost i kohezija. Stručna podrška izradi Plana upravljanja osigurana je kroz ugovor „805/02-19/15JN: Usluga izrade planova upravljanja područjima ekološke mreže Natura 2000 i zaštićenim područjima - Grupa 5: izrada planova upravljanja iz skupine 5“.

- Naručitelj usluge: Ministarstvo gospodarstva i održivog razvoja
- Izvršitelji: Udruga BIOM i SAFEGE d.o.o.
- Nositelj izrade Plana upravljanja: Javna ustanova „Nacionalni park Krka“
- Ostali izrađivači Plana upravljanja: Javna ustanova Priroda Šibensko- kninske županije

Prema Smjernicama za planiranje upravljanja zaštićenim područjima i/ili područjima ekološke mreže (Verzija 1.1. UNDP, 2020), Ministarstva gospodarstva i održivog razvoja, a sukladno odredbama Zakona o zaštiti okoliša (NN 80/14) i Uredbe o informiranju i sudjelovanju javnosti i zainteresirane javnosti u pitanjima zaštite okoliša (NN 64/08) na službenim stranicama Javnih ustanova objavljen je *Poziv na javnu raspravu od 17. kolovoza do 18. rujna 2023. odnosno Obavijest o provođenju javne rasprave za Plan upravljanja zaštićenim područjima ekološke mreže: područje ekološke mreže krka i okolni plato i pridružena zaštićena područja*, kojom je javnost i zainteresirana javnost informirana o vremenskom trajanju javne rasprave, načinu sudjelovanja javnosti s prijedlozima, mišljenima i primjedbama, javnom uvidu u prijedlog Plana upravljanja te terminu održavanja Javnog izlaganja (**Prilog** Error! Reference source not found.).



1.2 PODACI O JAVNOM UVIDU I JAVNOM IZLAGANJU

Tijekom javne rasprave, javnosti i zainteresiranoj javnosti je omogućen uvid u Prijedlog plana upravljanja i to na službenim internetskim stranicama Javnih ustanova ili u njihovim službenim prostorijama.

Javno izlaganje u sklopu javne rasprave o prijedlogu Plana upravljanja, održano je 11. rujna 2023. u prostorijama Gradske knjižnice „Juraj Šižgorić“ u Šibeniku (Poljana 6, 22 000 Šibenik) s početkom u 11:00 sati. O javnom izlaganju sastavljen je Zapisnik (**Prilog** Error! Reference source not found.). Sastavni dio zapisnika je i evidencija prisutnih na javnom izlaganju.

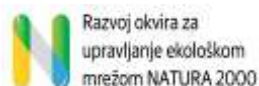
2. OČITOVANJA, PRIJEDLOZI, PRIMJEDBE NA PRIJEDLOG PLANA UPRAVLJANJA

U roku označenom u Obavijesti o javnom uvidu na Prijedlog Plana upravljanja zaprimljeno je 3 očitovanja, prijedloga ili primjedbi od strane 2 dionika:

- Vodnogospodarskog odjela za slivove južnog Jadrana Hrvatskih voda
- Hrvatskog operatora prijenosnog sustava d.d.
- Hrvatski operator prijenosnog sustava d.d.

Prijepis zaprimljenih očitovanja, prijedloga i primjedbi s odgovorima nalazi se u nastavku:

| R.br. | Podnositelj | Očitovanja, prijedlozi, primjedbe | Odgovor |
|-------|---|--|---|
| 1. | Vodnogospodarski odjel za slivove južnog Jadrana Hrvatskih voda | Poglavlje 1.3 Zakonodavni okvir upravljanja –ne spominje Zakon o vodama (NN 66/19, 84/21 i 47/23, koji u čl. 198. definira ovlasti za upravljanje vodama. Potrebno je navedeni Zakon navesti u Zakonodavnom okviru upravljanja. Također smatramo kako dio Zakonodavnog okvira upravljanja obvezno treba biti i Državni plan obrane od poplava. | NE PRIHVAĆA SE Obrazloženje: Plan upravljanja navodi zakonodavni okvir za djelatnost Javne ustanove Nacionalni park Krka jer se plan upravljanja odnosi na aktivnosti koje planira provoditi JU NP Krka te ne propisuje aktivnosti za druge institucije, poput npr. Hrvatskih voda, osim u slučaju kad ih se planira pozvati na suradnju. |
| 2. | Vodnogospodarski odjel za slivove južnog Jadrana Hrvatskih voda | U dokumentima se navodi kako uređaj za pročišćavanje nije riješen, odnosno kako postoji izostanak rada pročišćivača Grada Knina. Uređaj za pročišćavanje u probnom radu. | PRIHVAĆA SE |
| 3. | Rajko Uglješa, Hrvatski operator prijenosnog sustava d.d. | Očitovanje HOPS-a: 1. Uvodom u pogonsku i tehničku dokumentaciju Prijenosnog područja Split, te plansko-projektnu dokumentaciju Službe za pripremu izgradnje i izgradnju, utvrđeno | NE PRIHVAĆA SE Obrazloženje: Plan upravljanja je akt upravljanja Javne ustanove Nacionalni park Krka i kao takav se |



Razvoj okvira za upravljanje ekološkom mrežom NATURA 2000



NATURA 2000



EUROPSKI STRUKTURNI I INVESTICIJSKI FONDovi

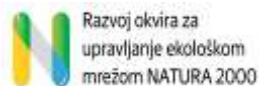


Operativni program KONKURENTNOST I KOHEZIJA



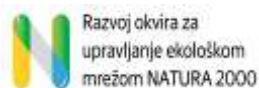
Europska unija
Zajedno do budućnosti EU

| R.br. | Podnositelj | Očitovanja, prijedlozi, primjedbe | Odgovor |
|-------|-------------|---|--|
| | | <p>je da su svi postojeći i planirani visokonaponski objekti i postrojenja (DV i TS) naponske razine 110 kV, 220 kV i 400 kV precizno ucrtani u kartografske prikaze važećeg prostornog plana Šibensko-kninske županije, te kvalitetno opisani i navedeni u tekstualnom dijelu Odredbi za provođenje istog prostorno planskog dokumenta, naslov Građevine od važnosti za Državu i Županiju.</p> <p>2. U postupcima koje prethode donošenju Prostornog plana Šibensko-kninske županije izvršen je komisijski očevid svih trasa postojećih i planiranih dalekovoda u granicama Nacionalnog parka „Krka“ a sve sa ciljem što kvalitetnijeg situiranja trasa planiranih dalekovoda bez nove fragmentacije prostora, u potpunom paralelizmu i sa što manjim vizualnim utjecajem. Trase planiranih dalekovoda 110 kV, 220 kV i 400 kV, te izmještene lokacije rezervirane za izgradnju trafostanice TS 110/35 kV HE Miljacka su verificirane kroz donošenje Prostornog plana Šibensko-kninske županije („Službeni vjesnik Šibensko-kninske županije“, broj: 04/17).</p> <p>3. Na osnovi važećeg i u skladu s Prostornim planom Šibensko-kninske županije („Službeni vjesnik Šibensko-kninske županije“, broj: 04/17), donesena je Odluka o izradi Prostornog plana Nacionalnog parka „Krka“ (NN 99/2017), te smatramo da su sve trase postojećih i planiranih visokonaponskih objekata i postrojenja (DV i TS) točno prikazane, precizno opisane i spremni za realizaciju.</p> <p>4. Također, bitno je naglasiti da su visokonaponski dalekovodi naponske razine 220 kV i 400 kV u granicama područja ekološke mreže Krka i okolnog platoa kvalitetno opisani u tekstualnom dijelu Strategije prostornog razvoja RH (NN 106/17), naslov br. 4. Prioriteti i strateška usmjerenja prostornog razvoja, podnaslov br. 4.4.2. Prijenosni sustavi – dalekovodi i trafostanice, te uredno prikazani u grafičkom dijelu Strategije u prikazu 4.9. Osnovni elementi elektroenergetskog sustava (str. 152. Strategije) i u važećoj Strategiji energetske razvoja Republike Hrvatske do 2030. s pogledom na 2050. godinu (NN br. 25/2020) koji se isto predviđa realizacija visokonaponskih objekata i postrojenja (DV i TS) u nadležnosti Hrvatskog operatora prijenosnog sustava d.d.</p> | <p>odnosi na aktivnosti koje planira provoditi JU NP Krka. Sve što se nalazi u važećoj prostorno-planskoj dokumentaciji s važećim dozvolama se smatra planiranim i ne unosi se u dokument Plana upravljanja.</p> |



| R.br. | Podnositelj | Očitovanja, prijedlozi, primjedbe | Odgovor |
|-------|-------------|---|---------|
| | | <p>5. Uvidom u Plan upravljanja zaštićenim područjem i područjima ekološke mreže (7006): područje ekološke mreže Krka i okolni plato i pridružena zaštićena područja, oznake projekta: KK.06.5.2.03.0001 – verzija br. 3. utvrđeno je da nisu obrađeni visokonaponski objekti i postrojenja naponske razine 400 kV, 220 kV i 110 kV u nadležnosti i vlasništvu Hrvatskog operatora prijenosnog sustava d.d., što je potrebno obraditi kroz Plan upravljanja zaštićenim područjem i područjima ekološke mreže (7006): područje ekološke mreže Krka i okolni plato i pridružena zaštićena područja – verzija br. 4.*</p> | |

* Cjelovita primjedba se nalazi u **Prilogu 3.4.**



3. PRILOZI

3.1. PRESLIK ODLUKA UPRAVNOG VIJEĆA O UPUĆIVANJU PRIJEDLOGA PLANA UPRAVLJANJA NA JAVNU RASPRAVU

3.1.1. JU NP „Krka“



KRKA
Nacionalni park
National Park

JAVNA USTANOVA "NACIONALNI PARK KRKA"
t: +385 (0)22 201 777
f: +385 (0)22 336 836
e: info@npk.hr

www.np-krka.hr
Trg Ivana Pavla II. br. 5, 22000 Šibenik
IBAN: HR3024020061100791766
OIB: 67969498372

KLASA: 007-03/23-07/13
URBROJ: 2182-1-49-08/1-23-5
Šibenik, 16. kolovoza 2023.

Na temelju članaka 56.a i 138. stavak 6. Zakona o zaštiti prirode („NN“ br. 80/13, 15/18, 14/19 i 127/19), te članka 14. stavak 1. točke 3. i 12. Statuta Javne ustanove „Nacionalni park Krka“, Upravno vijeće na svojoj 58. sjednici održanoj dana 16. kolovoza 2023., donijelo je sljedeću

**ODLUKU
O UPUĆIVANJU PRIJEDLOGA PLANA UPRAVLJANJA
PODRUČJEM EKOLOŠKE MREŽE KRKA I OKOLNI PLATO I PRIDRUŽENA ZAŠTIĆENA PODRUČJA (PU 7006)
NA JAVNU RASPRAVU**

I.

Ovom Odlukom omogućuje se sudjelovanje javnosti i zainteresirane javnosti u postupku izrade Plana upravljanja područjem ekološke mreže Krka i okolni plato i pridružena zaštićena područja (PU 7006).
Plan upravljanja obuhvaća područja: Krka i okolni plato (HR1000026); Značajni krajobraz Krka – gornji tok i Značajni krajobraz – Vodeni tok i kanjon Čikole.
Prijedlog Plana upravljanja iz točke I. upućuje se na javnu raspravu koja uključuje objavu na internetskim stranicama, javni uvid i javno izlaganje.

II.

Javnu raspravu iz točke I. koordinira i provodi Javna ustanova "Nacionalni park Krka" za područja unutar granice Nacionalnog parka „Krka“ (u daljnjem tekstu: Javna ustanova).
U svrhu provedbe javne rasprave Javna ustanova daje obavijest o provođenju javne rasprave na svojoj službenoj internetskoj stranici te po mogućnosti i na internetskim stranicama ostalih partnera.

Obavijest o provođenju javne rasprave će sadržavati:

- naznaku predmeta javne rasprave,
- datum početka i datum završetka javne rasprave,
- mjesto i vrijeme obavljanja javnog uvida,
- mjesto i vrijeme održavanja javnog izlaganja,
- rok u kojem će javnost Javnoj ustanovi moći dostaviti svoja mišljenja, prijedloge i primjedbe na predmet javne rasprave.

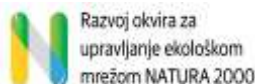
III.

Javna rasprava će započeti 17. kolovoza 2023. i trajat će do 18. rujna 2023.

IV.

Tijekom javne rasprave, javnosti i zainteresiranoj javnosti biti će omogućen **uvid** u prijedlog Plana upravljanja područjem ekološke mreže Krka i okolni plato i pridružena zaštićena područja (PU 7006) i to:

- a) na službenoj internetskoj stranici Javne ustanove i po mogućnosti i na internetskim stranicama ostalih zainteresiranih dionika,
- b) u prostorijama Javne ustanove radnim danom od 11 do 14 sati.



Razvoj okvira za
upravljanje ekološkom
mrežom NATURA 2000



EUROPSKI STRUKTURNI
I INVESTICIJSKI FONDovi



Operativni program
KONKURENTNOST
I KOHEZIJA



Europska unija
Zajedno do fondova EU

V.

Javno izlaganje o prijedlogu Plana upravljanja područjem ekološke mreže Krka i okolni plato i pridruženim zaštićenim područjima (PU 7006) održati će se dana 11. rujna 2023. s početkom u 11 sati u prostorijama Gradske knjižnice „Juraj Šižgorić“ na adresi Poljana 6, 22000 Šibenik.

VI.

Prijedlozi, mišljenja i primjedbe javnosti na prijedlog Plana upravljanja područjem ekološke mreže Krka i okolni plato i pridruženim zaštićenim područjima moći će se:

- a) upisati u knjigu primjedbi koja će biti izložena na mjestu javnog uvida,
- b) davati u zapisnik za vrijeme javnog izlaganja,
- c) dostaviti zaključno s posljednjim danom javne rasprave u pisanom obliku
 - a. elektronskom poštom na adresu: info@npk.hr i gordana.goreta@npk.hr ili
 - b. na adresu Javne ustanove Trg Ivana Pavla II. br.5, 22000 Šibenik.

Svi prijedlozi, mišljenja i primjedbe koji ne budu dostavljeni u roku i čitko napisani, neće se uzeti u obzir.

VII.

Ova Odluka stupa na snagu danom donošenja i biti će objavljena na službenoj internetskoj stranici Javne ustanove.



Predsjednica Upravnog vijeća:

Anamarija Matak, dipl. ing. kem.

Dostaviti:

1. Ministarstvo gospodarstva i održivog razvoja, Uprava za zaštitu prirode, Radnička cesta 80, 10000 Zagreb
2. Udruga BIOM, Zagreb, e-mail: ivana.selanec@biom.hr; zeljka.rajkovic@gmail.com (preslika)
3. Javna ustanova Priroda Šibensko-kninske županije, Šibenik, e-mail: ababacic@zpv-sibenik.hr; tdragutin@zpv-sibenik.hr (preslika)
4. Služba stručnih poslova zaštite, održavanja, očuvanja promicanja, korištenja i nadzora NP
5. Služba za financije, računov., invest. i invest. održavanje, te informat. analitičke poslove
6. Odsjek za odnose s javnošću (preslika)
7. Članovima Upravnog vijeća JU „NP Krka“ – svima (preslika)
8. Nella Slavica, mag. oec., ravnateljica JU „NP Krka“ (preslika)
9. mr. sc. Gordana Goreta, rukovoditeljica Službe str. posl. zaštite... - stručna voditeljica JU „NP Krka“ (preslika)
10. Pismohrana

3.1.2 JU PRIRODA ŠKŽ



KLASA: 007-04/23-01/13
URBROJ: 2182-52-23-4
Šibenik, 23. kolovoza 2023. godine

Na temelju članaka 56a i 138. stavak 6. Zakona o zaštiti prirode („Narodne novine“ brojevi 80/13, 15/18, 14/19 i 127/19) te članka 16. Statuta Javne ustanove Priroda Šibensko – kninske županije, Upravno vijeće na 38. sjednici održanoj 23. kolovoza 2023. godine donosi

ODLUKU

O UPUĆIVANJU PRIJEDLOGA PLANA UPRAVLJANJA PODRUČJEM EKOLOŠKE MREŽE KRKA I OKOLNI PLATO I PRIDRUŽENA ZAŠTIĆENA PODRUČJA (PU 7006) NA JAVNU RASPRAVU

I.

Ovom Odlukom omogućuje se sudjelovanje javnosti i zainteresirane javnosti u postupku izrade Plana upravljanja područjem ekološke mreže Krka i okolni plato i pridružena zaštićena područja (PU 7006) koji obuhvaća područje ekološke mreže Krka i okolni plato (HR1000026) i zaštićena područja Značajni krajobraz Čikola i Značajni krajobraz Krka – gornji tok čije se granice dijelom preklapaju s granicama Nacionalnog parka Krka.

Prijedlog plana upravljanja iz točke I. upućuje se na javnu raspravu koja uključuje objavu na internetskim stranicama, javni uvid i javno izlaganje.

II.

Javnu raspravu iz točke II. koordinira i provodi Javna ustanova Priroda Šibensko – kninske županije za područja izvan Nacionalnog parka Krka (u daljnjem tekstu: Javna ustanova).

U svrhu provedbe javne rasprave Javna ustanova daje obavijest o provođenju javne rasprave na svojoj službenoj internetskoj stranici te po mogućnosti i na internetskim stranicama ostalih partnera.

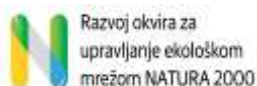
Obavijest o provođenju javne rasprave će sadržavati:

- naznaku predmeta javne rasprave,
- datum početka i datum završetka javne rasprave,
- mjesto i vrijeme obavljanja javnog uvida,
- mjesto i vrijeme održavanja javnog izlaganja,
- rok u kojem će javnost Javnoj ustanovi moći dostaviti svoja mišljenja, prijedloge i primjedbe na predmet javne rasprave.

Prilaz tvornici 39 22000 Šibenik—HR

T: +385 22 218 462 zastitaprirode@zpv-sibenik.hr www.priroda-skz.hr

OIB: 95903273622 IBAN: HR5323900011500209065



III.

Javna rasprava će započeti 23. kolovoza i trajati do 22. rujna 2023. godine.

IV.

Tijekom javne rasprave, javnosti i zainteresiranoj javnosti biti će omogućen **uvid** u Prijedlog plana upravljanja područjem ekološke mreže Krke i okolni plato i pridružena zaštićena područja (PU 7006) i to:

- a) na službenoj internetskoj stranici Javne ustanove i po mogućnosti i na internetskim stranicama ostalih zainteresiranih dionika,
- b) u prostorijama Posjetiteljskog centra Kanal sv. Ante u Uvali Minerska, 22000 Šibenik radnim danom od 11 do 14 sati.

V.

Javno izlaganje o Prijedlogu plana upravljanja područjem ekološke mreže mreže Krke i okolni plato i pridružena zaštićena područja (PU 7006) održati će se dana 11. rujna 2023. godine s početkom u 11 sati u prostorijama Gradske knjižnice „Juraj Šižgorić“ na adresi Poljana 6, 22 000 Šibenik.

VI.

Prijedlozi, mišljenja i primjedbe javnosti na Prijedlog plana upravljanja područjem ekološke mreže Krke i okolni plato i pridružena zaštićena područja (PU 7006) moći će se:

- a) upisati u knjigu primjedbi koja će biti izložena na mjestu javnog uvida,
- b) davati u zapisnik za vrijeme javnog izlaganja,
- c) dostaviti zaključno s posljednjim danom javne rasprave u pisanom obliku
 - a. elektronskom poštom na adresu: zastitapriode@zpv-sibenik.hr i tdragutin@zpv-sibenik.hr ili
 - b. na adresu Javne ustanove Biskupa Jerolima Milete 2, I. kat, 22000 Šibenik.

Svi prijedlozi, mišljenja i primjedbe koji ne budu dostavljeni u roku i čitko napisani, neće se uzeti u obzir.

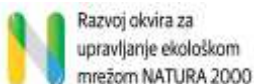
VII.

Ova Odluka stupa na snagu danom donošenja i biti će objavljena na službenoj internetskoj stranici Javne ustanove.

Prilaz tvornici 39 22000 Šibenik—HR

T: +385 22 218 462 zastitapriode@zpv-sibenik.hr www.priroda-skz.hr

OIB: 95903273622 IBAN: HR5323900011500209065



Razvoj okvira za
upravljanje ekološkom
mrežom NATURA 2000



NATURA 2000



EUROPSKI STRUKTURNI
I INVESTICIJSKI FONDovi



Operativni program
KONKURENTNOST
I KOHEZIJA



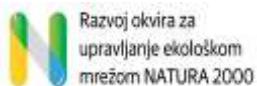
Europska unija
Zajedno do fondova EU

Predsjednik upravnog
vijeća
Tondi Restović, dipl.iur

Prilaz tvornici 39 22000 Šibenik—HR

T: +385 22 218 462 zastitaprirode@zpv-sibenik.hr www.priroda-skz.hr

OIB: 95903273622 IBAN: HR5323900011500209065



Projekt „Razvoj okvira za upravljanje ekološkom mrežom Natura 2000“
sufinanciran je iz Europskog kohezijskog fonda kroz Operativni program Konkurentnost i kohezija.

3.2 PRESLIK POZIVA/OBAVIJESTI O PROVOĐENJU JAVNE RASPRAVE PRIJEDLOGA PLANA UPRAVLJANJA NA SLUŽBENIM INTERNETSKIM STRANICAMA JAVNIH USTANOVA

3.2.1 JU NP "KRKA"



Poziv na javnu raspravu od 17. kolovoza do 18. rujna 2023.

Tijekom javne rasprave zainteresirana javnost prijedlog Plana upravljanja dobit će na uvid **na službenim mrežnim stranicama Javne ustanove i u prostorijama Javne ustanove radnim danom od 11 do 14 sati**.

Javna rasprava trajat će od 17. kolovoza do 18. rujna 2023.

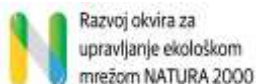
Javno izlaganje Plana upravljanja područjem ekološke mreže Krka i okolni plato i pridružena zaštićena područja (PU 7006) održat će se u ponedjeljak, 11. rujna 2023. u 11 sati u prostorijama Gradske knjižnice „Juraj Šižgorić“, na adresi Poljana 6, 22000 Šibenik.

Prijedlozi, mišljenja i primjedbe javnosti vezane za prijedlog Plana upravljanja područjem ekološke mreže Krka i okolni plato i pridružena zaštićena područja (PU 7006) moći će se:

1. upisati u knjigu primjedbi koja će biti izložena na mjestu javnog uvida
2. davati (da budu uneseni) u zapisnik za vrijeme javnog izlaganja
3. dostaviti u pisanom obliku zaključno s posljednjim danom javne rasprave
 1. elektronskom poštom na adresu: info@nph.hr i gordana.goreta@nph.hr ili
 2. na adresu Javne ustanove: Trg Ivana Pavla II. br. 5, 22000 Šibenik.

Prijedlozi, mišljenja i primjedbe koji ne budu dostavljeni u roku i čitko napisani neće se uzeti u obzir.

Prijedlog Plana upravljanja područjem ekološke mreže Krka i okolni plato i pridružena zaštićena područja (PU 7006)



Razvoj okvira za
upravljanje ekološkom
mrežom NATURA 2000



NATURA 2000



EUROPSKI STRUKTURNI
I INVESTICIJSKI FONDovi



Operativni program
KONKURENTNOST
I KOHEZIJA



Europske unija
Zajedno do fondova EU

Projekt „Razvoj okvira za upravljanje ekološkom mrežom Natura 2000“
sufinanciran je iz Europskog kohezijskog fonda kroz Operativni program Konkurentnost i kohezija.

3.2.2 JU PRIRODA ŠKŽ

Obavijest o provođenju javne rasprave za Plan upravljanja za područje ekološke mreže Krka i okolni plato i pridružena zaštićena područja (PU 7006)

Na temelju članaka 56. a i 138. stavka 6. Zakona o zaštiti prirode („Narodne novine“ 80/13, 15/18, 14/19 i 127/19), članaka 16. – 21. Uredbe o informiranju i sudjelovanju javnosti i zainteresirane javnosti u pitanjima zaštite okoliša („Narodne novine“ 64/08) te [Odluke Upravnog vijeća Javne ustanove priroda Šibensko – kninske županije o upućivanju Prijedloga plana upravljanja na javnu raspravu](#) (KLASA: 007-04/23-01/13; URBROJ: 2182-52-23-3) Javna ustanova Priroda Šibensko - kninske županije daje:

**Obavijest o provođenju javne rasprave
PRIJEDLOGA PLANA UPRAVLJANJA ZA
PODRUČJE EKOLOŠKE MREŽE KRKA I OKOLNI PLATO I PRIDRUŽENA
ZAŠTIĆENA PODRUČJA (PU 7006)**

POP Krka i okolni plato (HR1000026), ZK Čikola, ZK Krka gornji tok

Javna rasprava će započeti 23. kolovoza i trajat će do 22. rujna 2023. godine.

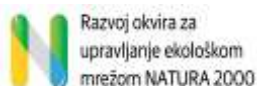
Tijekom javne rasprave, javnosti i zainteresiranoj javnosti je omogućen uvid u Prijedlog plana upravljanja i to:

1. na službenoj internetskoj stranici Javne ustanove,
2. u prostorijama Posjetiteljskog centra Kanal sv. Ante u uvali Minerska, 2200 Šibenik radnim danom od 11 do 14 sati.

Javno izlaganje o Prijedlogu plana upravljanja održati će se 11. rujna 2023. godine s početkom u 11 sati, u prostorijama Gradske knjižnice „Juraj Šižgorić“ na adresi Poljana 6, 22 000 Šibenik.

Prijedlozi, mišljenja i primjedbe javnosti na Prijedlog plana upravljanja moći će se:

1. upisati u knjigu primjedbi koja će biti izložena na mjestu javnog uvida,
2. davati u zapisnik za vrijeme javnog izlaganja,
3. dostaviti zaključno s posljednjim danom javne rasprave u pisanom obliku
 1. elektronskom poštom na adresu zastitapriode@zpv-sibenik.hr i tdragutin@zpv-sibenik.hr ili
 2. poštom na adresu Javne ustanove Biskupa Jerolima Milete 2, I.kat, 22000 Šibenik.



3.3 PRESLIK ZAPISNIKA S JAVNOG IZLAGANJA O PRIJEDLOGU PLANA UPRAVLJANJA



KLASA: 480-06/16-15/28
URBROJ: 2182-1-49-02/1-23-78

Šibenik, 22. rujna 2023.



KLASA: 612-07/20-02/2
URBROJ: 2182-52-23-71

Šibenik, 22. rujna 2023.

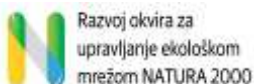
ZAPISNIK

s javnog izlaganja o prijedlogu Plana upravljanja zaštićenim područjem i područjima ekološke mreže: Nacionalni park Krka i šire područje (PU 6005) i prijedlogu Plana upravljanja zaštićenim područjima i područjem ekološke mreže: područje ekološke mreže Krka i okolni plato i pridružena zaštićena područja (PU 7006)

Javno izlaganje prijedloga dva plana upravljanja - Plana upravljanja zaštićenim područjem i područjima ekološke mreže: Nacionalni park Krka i šire područje (PU 6005) i Plana upravljanja zaštićenim područjima i područjem ekološke mreže: područje ekološke mreže Krka i okolni plato i pridružena zaštićena područja (PU 7006) održano je 11. rujna 2023. godine u prostorijama Gradske knjižnice „Juraj Šižgorić“, na adresi Poljana 6, 22000 Šibenik, s početkom u 11:00 sati.

Prema potpisnoj listi javnom izlaganju su se odazvala 42 sudionika, predstavnika 10 institucija. Preslik potpisne liste nalazi se u Prilogu 1.

Uvodnu riječ iznijela je Nella Slavica, ravnateljica JU NP Krka. Nakon toga riječ preuzima Gordana Goreta, stručna voditeljica JU NP Krka. Obje su navele tko je sve sudjelovao u izradi PU, cjelokupni proces javne rasprave o prijedlogu za 2 plana upravljanja i do kada traje javna rasprava. Zainteresirana javnost i dionici svoje komentare i prijedloge vezane uz prijedloge planova upravljanja mogu poslati javnim ustanovama i pisanim putem – JU NP Krka do 18. rujna za oba plana upravljanja a JU Priroda ŠKŽ do 22. rujna za Plan upravljanja zaštićenim područjima i područjem ekološke mreže: područje ekološke mreže Krka i okolni plato i pridružena zaštićena područja (PU 7006). Također je naglašeno da planovi upravljanja uključuju i zaštićena područja i područja ekološke mreže Natura 2000.



Razvoj okvira za
upravljanje ekološkom
mrežom NATURA 2000



EUROPSKI STRUKTURNI
I INVESTICIJSKI FONDovi



Operativni program
KONKURENTNOST
I KOHEZIJA



Europska unija
Zajedno do fondova EU

Potom je Gordana Goreta održala prezentaciju prijedloga dva plana upravljanja - Plana upravljanja zaštićenim područjem i područjima ekološke mreže: Nacionalni park Krka i šire područje (PU 6005) i Plana upravljanja zaštićenim područjima i područjem ekološke mreže: područje ekološke mreže Krka i okolni plato i pridružena zaštićena područja (PU 7006).



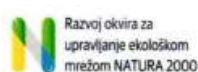
Slika 1. Javno izlaganje prijedloga Planova upravljanja

Nakon izlaganja prijedloga Planova upravljanja otvorena je rasprava među sudionicima javnog izlaganja.

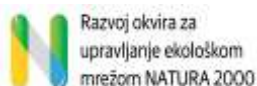
Bilješka o raspravi:

Frane Formenti prvi dobiva riječ i prisjeća se Facebook obavijesti iz NP Krka (08.01.2021.) da maknu brodove zbog radova do 14.01. Radovi su promijenili vizuru Skradina, građani Skradina su se pobunili zbog radova sa 75% glasova građana Skradina. Kaže da novo pristanište nije poštovalo tradiciju i da su uništili plažu. Spominje i naftu u Skradinu koje su iz brodova NP Krka ili koncesionara NP Krka. Komentira i cijenu dječje karte i brodskih izleta u NP. Ukupno, ne postavlja puno pitanja a komentari nisu direktno vezani uz nacrt plana upravljanja.

Nella Slavica objašnjava koliko dugo se radilo na projektu pristaništa te upućuje gospodina ukoliko je primijetio zagađenje od nafte neka obavijesti nadležne institucije, a vezano uz cijene, skreće pažnju na članstvo u Klubu prijatelja Krke za lokalno stanovništvo, no generalni osvrt je da komentari nisu vezani uz izloženo.



2



Marijo Čačić, gradonačelnik Knina postavlja pitanje izgradnje centra za posjetitelje ispod slapa Krčić. Predlaže lokaciju vojarnje Krka koja bi trebala biti dodijeljena Gradu Kninu jer je izvor Krke na području grada Knina sa važnim prirodnim i kulturnim lokalitetima. Predlaže to područje kao sjeverni ulaz u NP Krka. Zanima ga objekt ispod Krčića i zanima ga rekonstrukcija objekta, čekaju dozvole, nalazi se odmah ispod Krčića. Uz to pita i zašto se Burnum navodi kao sjeverni ulaz u NP „Krka“.

Anita Babačić-Ajduk odgovara i skreće pažnju da je Krčić u PP Dinara i da nije tema ove rasprave.

Ivana Selanec se uključuje i objašnjava da je baš izvor Krke lokacija prostornog preklapanja više zaštićenih i područja ekološke mreže Natura 2000.

Daniel Springer objašnjava prostorno preklapanje i da zaštita prirode mora uvažavati postojeći Prostorni plan.

Marijo Čačić ponavlja o vrijednosti područja te turističke valorizacije i obnove objekta. **Ivona Cvitan** objašnjava zašto je Burnum naziv za „sjeverni ulaz“ ali se to ukupno još nije definiralo, nesporazum je bio jer su navedeni postojeći ulazi.

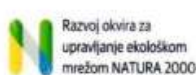
Dino Slavica iz Lozovca pita za ulaz Lozovac.

Nella Slavica odgovara da se za ulaz Lozovac piše projektni zadatak za projektante, a da je plan investitora da Ulaz Lozovac bude zero-waste energy, sa središnjim multifunkcionalnim trgom – po danu tržnica za lokalne OPG proizvode, a navečer mjesto društvenih zbivanja s ugostiteljskim sadržajima, bez svjetlosnog i bučnog zagađenja. Realizacija projekta se odužila zbog završetka projekta s DGU radi bolje prostorne izmjere. Navodi i novi objekt u kojem bi bile smještene hitne službe (policija, vatrogasci, čuvari prirode...). Traži se i rješenje za prometne zastoje na ulazu Lozovac, odnosno izmještanje autobusa da ne ometaju stanovnike Lozovca. Predviđeni su i sastanci s MO Lozovac i razvijeniji sustav video prezentacije za posjetitelje.

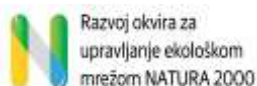
Ante Gulin iz Lozovca, navodi da oni kao Udruga „Krka nam je mati“ nisu znali za javno izlaganje već im je obavijest o održavanju istog i materijale poslala gđa. Sanja Slavica Matešić i traži komentar. Također traži komentar vezan uz objašnjenje ulaza kao dalmatinsko selo, sve što je predstavljeno da će biti tamo. Traži da se u PU detaljnije unese na što se u PU troši 20 milijuna eura na ulaz Lozovac. Traži i da se navedu projekti za koje se navodi suradnja i nesuradnja sa lokalnom zajednicom. Traži transparentniji javni uvid i smatra da suradnja s lokalnom zajednicom nikada nije bila gora, da je ulaz Lozovac pretrpan, da je livada na Skradinskom buku zatrpna kućicama. Traži i detaljnije definiranje troškova.

Nella Slavica odgovara da im je na svaki zahtjev za sastankom odgovoreno pozitivno i da su dobili financijsku pomoć Ustanove sa čim se Ante Gulin na kraju i složio. **Gordana Goreta** se slaže da su u dokumentu neke aktivnosti napisane općenitije, ali da se išlo detaljno, dokument bi bio ogroman. Pojašnjava i da se u dokumentu pisao minimum onoga što će se raditi, što ne znači da se neće raditi više (npr. minimalno će se provesti 2 radionice godišnje, ali to ne znači da ih neće biti više). Objašnjava i nužnost uređenja ulaza Lozovac ali da je to u Prostornom planu.

Ante Gulin navodi financijsku pomoć za organizaciju božićnih događanja 2022., za 2023. niti odgovora nisu dobili.



3



Europska unija
Zajedno do fondova EU

Ivona Cvitan kaže da zahtjev za sponzorstvo 2023. godine u ustanovi nisu nikad zaprimili. **Ante Gulin** opet navodi da suradnja s lokalnom zajednicom nije dobra. Ponovo traži precizno definiranje aktivnosti (npr. koliko radionica, kada i gdje).

Gordana Goreta objašnjava da je puno radionica bilo u Puljanima jer su se Puljani tek otvorili i da se željelo lokalitet promovirati.

Ante Gulin također navodi da je livada na Skradinskom buku ruglo. **Daniel Springer** objašnjava da se realizacija radionica preciznije definira i planira (Godišnjim programom Ustanove) i slaže se da je ta livada kod Skradinskog buka ruglo u prostoru. **Nella Slavica** objašnjava problem vlasništva na toj livadi (privatno vlasništvo) i da tu NP ne može puno napraviti. **Ante Gulin** smatra da svejedno ta livada treba biti navedena kao problem u PU. **Ivana Selanec** prekida raspravu jer se vrti u krugu a ima još sudionika koji čekaju riječ.

Antonio Brajković, gradonačelnik Skradina prvo navodi važnost NP za lokalnu zajednicu. Navodi i probleme grada Skradina zbog pritiska posjetitelja. Pita kada će NP Krka uvesti električne brodove na ulazu Skradin. Predlaže i da NP sufinancira prijelaz iz crnih jama u bio-jame lokalnom stanovništvu. **Daniel Springer** se referira na Zakon o potpomognutim područjima i Odluku Vlade RH o naknadi JLS na potpomognutim područjima koju plaćaju javne ustanove vezano za upravljanje zaštićenim područjima. NP uplaćuje JLS namjenska sredstva, a koja se trebaju koristiti upravo za te svrhe. Navodi da se može obratiti i Fondu za zaštitu okoliša i energetska učinkovitost da im pomogne u realizaciji projekata.

Nella Slavica potvrđuje da NP ne može nešto tako financirati izravno privatnim osobama, ali da mogu zajedno pokušati lobirati kod Fonda. **Antonio Brajković** objašnjava kompleksnost s kojom se sreće Grad Skradin kod planiranja i provedbe takvih projekata. Već je slao upite oko bio-jama i solara ali nije dobio odgovarajući odgovor. **Nella Slavica** se slaže da bi to bilo dobro i da bi to bilo moguće sugerirati FZOEU-u da financira.

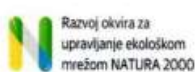
Frane Formenti pita što ćemo sa Pukljanom, zašto se naplaćuje *byboat* i kako se misli riješiti gužva s brodovima. Vezano za HE Jaruga kao kulturnom spomeniku ističe kako postavljeni suncobrani zaklanjaju pogled na turbinu. Postavlja pitanje kupanja između Skradina i Skradinskog buka na nasipu te daje komentar na kvalitetu i izbor foto materijala za promidžbu.

Nella Slavica naglašava da se ne može organizirati kupanje na plovnom putu zbog sigurnosti. **Ivona Cvitan** objašnjava sistem nadoplate za vožnju brodom do Visovca.

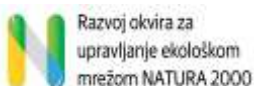
Tomislav Sekelez, HEP Miljacka, navodi da mu nije jasna 142. str. Geomorfološka vrijednost HE Miljacka i Carigradska draga i navodi zašto se HE Miljacka uvrštava u taj termin.

Gordana Goreta odgovara da će se podatak provjeriti i ako treba ispraviti.

Ante Gulin predlaže još jednu javnu raspravu jer ima još dosta tema. Smatra da NP Krka treba organizirati partnersko vijeće sa načelnicima općina, lokalnim udrugama i slično. To vijeće bi se sastajalo jednom godišnje i da se sastaju na raznim lokacijama. Žali se na financiranje udruga, naročito malih i da financiranje bude jasno lokalno definirano. Problem je i što je Lozovac dio grada Šibenika. Navodi i ribolov na štuku kao rijedak dobar primjer suradnje s lokalnom zajednicom.



4



Nella Slavica završava predstavljanje, zahvaljuje se svima i poziva na zakusku.

Javno izlaganje je završilo u 13 sati.

Zapisnik sastavila:



Gordana Goreta
stručna voditeljica
JU NP „Krka“

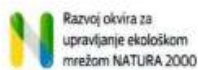
Zapisnik odobrile:



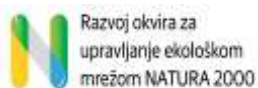
Nella Slavica
ravnateljica
JU NP „Krka“



Anita Babačić Ajduk
ravnateljica
JU Priroda ŠKZ



5



Projekt: Usluge stručne pomoći u sprovođenju područjima ekološke mreže Natura 2000 i zaštićenim područjima – Grupa 5: Izrada plana upravljanja iz skupine 3
Projekt je sufinanciran iz karika unija iz fondii Operativni program konkurentnost i kohezija 2014-2020.

Potpisna lista

Javno izlaganje nacrtu Plana upravljanja

005 – Nacionalni park Krka, Bunari (HR2001493), šire područje NP Krka (HR2000518)

706 – Krka i okolni plato (HR1000026), značajni krajolovi Čokla, značajni krajolovi Krka - gornji tok

11.09.2023., Šibenik, knjižnica "Jurja Šigetića"

Podatci se ne odnose na Udrugu Biom (Carnotova 3, 10001 Zagreb, OIB: 3036676643) osim ako se eksplicitno u tekstu nalaze protivno. U slučaju nedostataka, nedostataka, nedostataka ili nejasnoća, molimo da ih obavijestite putem elektronske pošte na adresu: biom@biom.hr ili putem telefona na broj: 01 4811 1111. Podatci se ne odnose na Udrugu Biom (Carnotova 3, 10001 Zagreb, OIB: 3036676643) osim ako se eksplicitno u tekstu nalaze protivno. U slučaju nedostataka, nedostataka, nedostataka ili nejasnoća, molimo da ih obavijestite putem elektronske pošte na adresu: biom@biom.hr ili putem telefona na broj: 01 4811 1111.

| R.br. | Ime i prezime | Institucija | Funkcija | Kontakt e-mail / telefon | Potpis |
|-------|-------------------------|-------------|---------------------|--------------------------|--------|
| 1. | GORANA GORETA | NP KRKA | stručna voditeljica | | |
| 2. | IVANA SELANEC | Biom | starašica | | |
| 3. | IVAN BUDINSKI | Biom | starašica | | |
| 4. | ANITA BARIŠIĆ #TRIAL | BIOM | starašica | | |

| R.br. | Ime i prezime | Institucija | Funkcija | Kontakt e-mail i telefon | Potpis |
|-------|------------------------|---|---|--------------------------|--------|
| 5. | TINA BRADUŠIĆ BUKIĆ | JU PRILAZA RJE | VAJEVICA STUČAR U SUŠTARU | | |
| 6. | IVONA ČVIJAN | M ¹ NP KRAK | Rad. Kustosica za NP i DN | | |
| 7. | VEŠNA ĐULAI SKARIĆA | JU NP KRAK | Rad. Kustosica za fizičarij | | |
| 8. | NATASA ŽANJČIĆ | JU NP KRAK | Rad. Kustosica za čuvanje | | |
| 9. | NATASA MUČIĆ | DRŽAVNI ARHIV U ZAGREBU | RAVNOVAŽICA | | |
| 10. | Joško Čupić | OPĆINA PROMETI | OPĆINSKI ZOD OPĆINE I NAUČNO POSREDOVANJE | | |
| 11. | Klaudije Šupuk | predstavnik Općine Šupuk - vještak za nastavak na 2. i 3. stari | | | |
| 12. | NIKOLINA ĐIBARA | JU NP KRAK | Rad. Kustosica za inodaj | | |
| 13. | MARIJO ČIČIĆ | GRAD KRNJIN | gradonačelnik | | |
| 14. | BOJANA ČIČIĆ | GRAD KRNJIN | POSREDOVANJE EU PROJEKTA | | |

| Red. | Ime i prezime | Institucija | Funkcija | Kontakt e-mail / telefon | Potpis |
|------|--------------------|--|--|--------------------------|--------|
| 15 | DINO SUKIĆ | UOP | Predsjednik HO LOBUNG | | |
| 16 | ANJE GULIN | | | | |
| 17 | KRISTINA OČEVIĆ | JU NP "Kopač" | Šefica službe Rinnar | | |
| 18 | TOMISLAV SEKELIĆ | HEP-Proizvodnja d.o.o. GHE MILJACKA | DIREKTOR | | |
| 19 | MARIKO MAZALIN | HEP-Proizvodnja d.o.o. GHE MILJACKA | VOĐITELJ SLUŽBE ODRŽAVANJA | | |
| 20 | MARIJA JUVINA RADO | HEP-Proizvodnja d.o.o. GHE MILJACKA | KOORDINATOR ZOO | | |
| 21 | IVIJEVA COČEVIĆ | JU NP "Kopač" | Šefica službe i pomoćnik šefice | | |
| 22 | SLAVJA BALIŠIĆ | JU NP "Kopač" | Šefica službe Rukovod. odbora Rinnar | | |
| 23 | Bernarda Horčin | TEG Siskudin | direktorica | | |
| 24 | ZANIK KENIC | H. VOĐE | vođa projekta | | |

| Red. | Ime i prezime | Institucija | Funkcija | Kontakt e-mail / telefon | Potpis |
|------|-------------------------|----------------------------|--|--------------------------|--------|
| 25. | JOVIF KLARIĆ | NP „Keka“ | Gl. čuvar prirode | | |
| 26. | ANTE DOBROVIĆ | DT „ZREA“ | Asistent gl. čuvara prirode | | |
| 27. | KATJA ŽUPAN | NP „Keka“ | Kulturno-športski odjel za odnose s javnošću | | |
| 28. | TIHANA JURJIĆ | SU „NP Keka“ | Odjel za odnose s javnošću | | |
| 29. | MILU ANIĆ | I.U.N.P. Keka | TEHNIČKI OSOBLJE | | |
| 30. | SANA SLAVICA MATEŠIĆ | ŠIBENSKO-KRŠKA ŽUPANIJA | PROCENICA KO | | |
| 31. | IVAN LUČIĆ | I.O. ZPU ŠKŔ | RAVNAJEDIN | | |
| 32. | NIKOLINA KUHO | SU NP Keka | ADAMI TERENANT IŠMJEŠTO | | |
| 33. | FRANJE FORMENTI | / | / | | |
| 34. | ANTUN BARIŠIĆ | GRO ČERAN | GAZDARSTVO | | |

| Šifra | Ime i prezime | Institucija | Funkcija | Kontakt e-mail / telefon | Potpis |
|-------|--------------------|--------------|-----------------------------------|--------------------------|--------|
| 35 | Mario Radal | | | | |
| 36 | Zrinka Čarлак | JU „NP ERKA“ | ODNOŠI S JAVNOŠĆU | | |
| 37 | MARIJANA ČUKIĆ | JU „NP ERKA“ | UČA ODJELA SAGOVORNICI-ŠTAMPAR | | |
| 38 | KREŠIMIR JALIC | T2 ŠUŠ | DIREKTOR | | |
| 39 | VELJA SLAVICA | JU „NP ERKA“ | PRIMATELJ: OD | | |
| 40 | MARK VUŠKANOVIĆ | MAUNE, ŽEOP | UČA: ŠTAMPA I PROMET | | |
| 41 | DAVID STANIĆ | MAUNE, ŽEOP | UČA: ŠTAMPA | | |
| 42 | BOJANA DROVNIČ | MAUNE, ŽEOP | UČA: ŠTAMPA | | |
| 43 | | | | | |
| 44 | | | | | |

3.4 CJELOVITE PRIMJEDBE

3.4.1 HOPS



Hrvatski operator prijenosnog sustava d.d.
Sektor za razvoj, priključenja, izgradnju i
upravljanje imovinom

Klasa: 700/23-07/905
Ur. broj: 3-200-002-06/JM-23-02
Zagreb, 18.09.2023.

**PLAN UPRAVLJANJA ZAŠTIĆENIM PODRUČJEM I PODRUČJIMA EKOLOŠKE
MREŽE (7006): područje ekološke mreže Krka i okolni plato i pridružena
zaštićena područja**
-očitovanje na javni uvid i javnu raspravu,

Poštovani,

u skladu sa Vašim zahtjevom objavljenim na internetskoj stranici JU NP Krka i održanom javnom raspravom u postupku donošenja Plana upravljanja zaštićenim područjem i područjima ekološke mreže (7006): područje ekološke mreže Krka i okolni plato i pridružena zaštićena područja (dalje Plan), tijekom koje se u propisanim rokovima mogu dati primjedbe i mišljenja na nacrt prijedloga Plana, sukladno odredbama Zakona o prostornom uređenju (čl. 94.), temeljem obavljenog pregleda na javnoj raspravi dostavljenog tekstualnog dijela nacrta prijedloga Plana, te dostavljenog kartografskog prikaza, a nakon obavljenog pregleda stručne dokumentacije i prikupljenih saznanja o stvarnom stanju u prostoru, Hrvatski operator prijenosnog sustava d.d., Sektor za razvoj, priključenja, izgradnju i upravljanje imovinom, temeljem ovlaštenja, vlasništva i nadležnosti nad objektima visokonaponske elektroenergetske mreže, daje slijedeće

OČITOVANJE

Hrvatski operator prijenosnog sustava d.d. je jedini operator elektroenergetskog prijenosnog sustava u Republici Hrvatskoj i vlasnik cjelokupne hrvatske prijenosne mreže (naponske razine 400 kV, 220 kV i 110 kV), te posjeduje dozvolu za obavljanje energetske djelatnosti prijenosa električne energije kao regulirane javne usluge, Hrvatski operator prijenosnog sustava d.d. pravni je slijednik HEP-Operator prijenosnog sustava d.o.o.

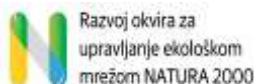
Hrvatski operator prijenosnog sustava d.d. je odgovoran za planiranje, razvoj, izgradnju i održavanje prijenosne mreže kao i za izvođenje priključaka korisnika prijenosne mreže i stvaranja tehničkih uvjeta za priključenje korisnika mreže prema posebnim propisima kojima se uređuje područje energetike.

Pregledom javno objavljenog Plana upravljanja zaštićenim područjem i područjima ekološke mreže (7006): područje ekološke mreže Krka i okolni plato i pridružena zaštićena područja, te usporedbom sa svim kartografskim prikazima područja obuhvata prostornog uređenja Šibensko – kninske županije, te tekstualnih odredbi za provođenje PP Šibensko – kninske županije („Službeni vjesnik Šibensko-kninske županije”, broj: 11/02, 10/05, 03/06, 05/08, 09/12 – pročišćeni tekst, 04/13, 08/13, 02/14 i 04/17), neposrednom komunikacijom s nadležnim upravnim tijelom za graditeljstvo i zaštitu okoliša, odnosno tijela zaduženog za izradu predmetnog Plana, kao i uvida na terenu utvrdili smo i zaključili slijedeće:

1. Uvidom u pogonsku i tehničku dokumentaciju Prijenosnog područja Split, te plansko – projektnu dokumentaciju Službe za pripremu izgradnje i izgradnju, utvrđeno je da su svi postojeći i planirani visokonaponski objekti i postrojenja (DV i TS) naponske razine 110 kV,

HOPS d.d. Kupski 4, 10 000 Zagreb, Hrvatska
UPRAVA DRUŠTVA • Predsjednik Uprave Igor Ivanković • Članovi: Darko Belić • Dejan Liović
NADZORNI ODBOR • Predsjednik NO: Ražnja Vranić

IBAN HR07 2340 0081 1101 7748 1 • Privatna banka Zagreb d.d.
IBAN HR06 2380 0001 1023 8925 7 • Zagrebačka banka d.d.
Trgovački sud u Zagrebu • MBS 080617105 • OIB 13148821633
Terminski kapital u iznosu 4.948.827.300,00 HRK / 696.796.713,06 EUR
Telefon: +385 1 4545 111
www.hops.hr

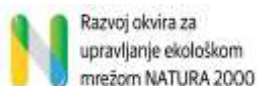


220 kV i 400 kV precizno ucrtani u kartografske prikaze važećeg prostornog plana Šibensko – kninske županije, te kvalitetno opisani i navedeni u tekstualnom dijelu Odredbi za provođenje istog prostorno planskog dokumenta, naslov Građevine od važnosti za Državu i Županiju.

2. U postupcima koje prethode donošenju Prostornog plana Šibensko – kninske županije izvršen je komisijski očevid svih trasa postojećih i planiranih dalekovoda u granicama Nacionalnog parka „Krka“ i kontaktnim zonama. Na očevidu i prezentaciji su sudjelovali djelatnici Upravnog odjela Šibensko – kninske županije, Zavoda za prostorno uređenje Šibensko – kninske županije i Javne ustanove NP „Krka“, a sve sa ciljem što kvalitetnijeg situiranja trasa planiranih dalekovoda bez nove fragmentacije prostora, u potpunom paralelizmu i sa što manjim vizualnim utjecajem. Trase planiranih dalekovoda 110 kV, 220 kV i 400 kV, te izmještene lokacije rezervirane za izgradnju trafostanice TS 110/35 kV HE Miljacka su verificirane kroz donošenje Prostornog plana Šibensko – kninske županije („Službeni vjesnik Šibensko-kninske županije“, broj: 04/17).
3. Na osnovi važećeg i u skladu s Prostornog plana Šibensko – kninske županije („Službeni vjesnik Šibensko-kninske županije“, broj: 04/17), donesena je Odluka o izradi Prostornog plana Nacionalnog parka „Krka“ (NN 99/2017), te smatramo da su sve trase postojećih i planiranih visokonaponskih objekata i postrojenja (DV i TS) točno prikazane, precizno opisane i spremni za realizaciju.
4. Također, bitno je naglasiti da su visokonaponski dalekovodi naponske razine 220 kV i 400 kV u granicama područja ekološke mreže Krka i okolnog platoa kvalitetno opisani u tekstualnom dijelu Strategije prostornog razvoja RH (NN 106/17), naslov br. 4. Prioriteti i strateška usmjerenja prostornog razvoja, podnaslov br. 4.4.2. Prijenosni sustavi – dalekovodi i trafostanice, te uredno prikazani u grafičkom dijelu Strategije u prikazu 4.9. Osnovni elementi elektroenergetskog sustava (str. 152. Strategije) i u važećoj Strategiji energetskog razvoja Republike Hrvatske do 2030. s pogledom na 2050. godinu (NN br. 25/2020) kojim se isto predviđa realizacija visokonaponskih objekata i postrojenja (DV i TS) u nadležnosti Hrvatskog operatora prijenosnog sustava d.d.
5. Uvidom u Plana upravljanja zaštićenim područjem i područjima ekološke mreže (7006): područje ekološke mreže Krka i okolni plato i pridružena zaštićena područja, oznake projekta: KK.06.5.2.03.0001 – verzija br. 3. utvrđeno je da nisu obrađeni visokonaponski objekti i postrojenja naponske razine 400 kV, 220 kV i 110 kV u nadležnosti i vlasništvu Hrvatskog operatora prijenosnog sustava d.d., što je potrebno obraditi kroz Plan upravljanja zaštićenim područjem i područjima ekološke mreže (7006): područje ekološke mreže Krka i okolni plato i pridružena zaštićena područja – verzija br. 4..

Hrvatski operator prijenosnog sustava d.d. temeljem gore utvrđenog činjeničnog stanja, predlaže tematsku sjednicu u redovnom postupku javne rasprave u postupku donošenja Plana upravljanja zaštićenim područjem i područjima ekološke mreže (7006): područje ekološke mreže Krka i okolni plato i pridružena zaštićena područja, oznake projekta: KK.06.5.2.03.0001 – verzija br. 3., na kojem bi sudjelovali svi predstavnici infrastrukturnih sustava koji su subjekt u Strategiji, te izrađivač i naručitelj Plana upravljanja zaštićenim područjem i područjima ekološke mreže (7006): područje ekološke mreže Krka i okolni plato i pridružena zaštićena područja, a sve sa ciljem što kvalitetnije predmetne studije. U skladu sa prethodno zatraženim Hrvatski operator prijenosnog sustava d.d. ovim putem iznosi inicijativu da se tematska rasprava ili uvodni sastanak o temama iz područja elektroprijenosne djelatnosti održi u što kraćem roku. Saziv sastanka i pozivanja relevantnih sudionika utvrdio bi se kroz multilateralne konzultacije između tijela:

- Ministarstva graditeljstva i prostornog uređenja, Uprava za prostorno uređenje, pravne poslove i programe Europske unije;
- Hrvatskog operatora prijenosnog sustava d.o.o., Sektor za razvoj, priključenja, izgradnju i upravljanje imovinom, Služba za pripremu izgradnje i izgradnju;
- Hrvatske elektroprivrede d.d., Sektor za strategiju i razvoj;
- HEP – Proizvodnja d.o.o., Sektor za hidroelektrane, PP HE JUG.



Ukoliko iz tehničkih razloga nije ostvariva organizacija tematske sjednice, predlaže se ponovni postupak javnog uvida i javne rasprave Plana upravljanja zaštićenim područjem i područjima ekološke mreže (7006): područje ekološke mreže Krka i okolni plato i pridružena zaštićena područja – verzija br. 4., sa istim ciljem.

Za sve dodatne informacije, dostavu dokumentacije, konzultacije koje su vezane uz predmetno Očitovanje sa uvjetima u prostoru, možete se obratiti g. K. Laušiću, tel. 01/45-45-363, mob. 098/405-301 i na e-mail adresu: klausic@hops.hr i g. J. Moseru, tel. 01/45-45-841, mob. 099/310-88-01, fax. 01/4545-277 i na e-mail adresu: josko.moser@hops.hr.

U slučaju vašeg možebitnog odgovora molimo da se pozovete na Klasu: 700/23-97/905.

S poštovanjem,

Direktor Sektora za razvoj, priključenja,
izgradnju i upravljanje imovinom


Rajko Uglješa, dipl.ing. el.

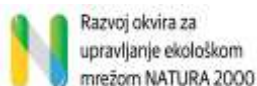


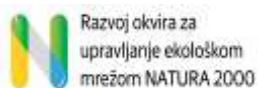
Prilozi:

1. Shematska karta postojećih i planiranih visokonaponskih objekata i postrojenja (DV i TS) u granicama područje ekološke mreže Krka i okolni plato i pridružena zaštićena područja, van mjerila;
2. Prostorni plan Šibensko – kninske županije, karta br. 2.3. Infrastrukturni sustavi – Energetika, van mjerila.

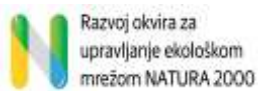
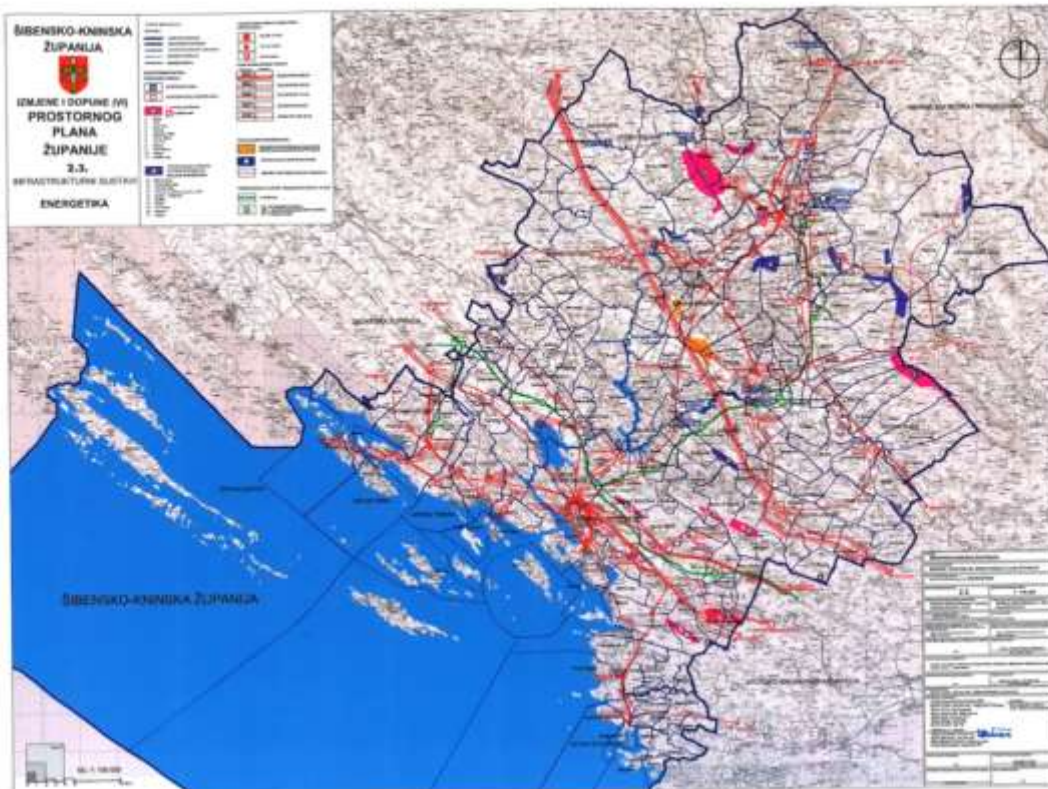
Co:

1. Sektor za razvoj, priključenja, izgradnju i upravljanje imovinom
2. Služba za pripremu izgradnje i izgradnju
3. Odjel za prostorno planiranje i izdavanje posebnih uvjeta
4. Prijenosno područje Split, Ured direktora
5. Prijenosno područje Split, Služba za upravljanje područnom mrežom
6. Prijenosno područje Split, Odjel za nadzemne i kabelske vodove
7. Ministarstvo gospodarstva i održivog razvoja, državni tajnik, Radnička cesta 80, 10 000 Zagreb
8. Ministarstvo gospodarstva i održivog razvoja, Uprava za zaštitu prirode, Zavod za zaštitu okoliša i prirode, Radnička cesta 80, 10 000 Zagreb
9. Javna ustanova Zavod za prostorno uređenje Šibensko – kninske županije, Vladimira Nazora 1/IV, 22 000 Šibenik
10. Javna ustanova za upravljanje zaštićenih područja i drugih zaštićenim dijelovima prirode Šibensko – kninske županije, Prilaz tvornici 29, 22 000 Šibenik
11. Arhiva





Projekt „Razvoj okvira za upravljanje ekološkom mrežom Natura 2000“
 sufinanciran je iz Europskog kohezijskog fonda kroz Operativni program Konkurentnost i kohezija.



Projekt „Razvoj okvira za upravljanje ekološkom mrežom Natura 2000“
 sufinanciran je iz Europskog kohezijskog fonda kroz Operativni program Konkurentnost i kohezija.